



**АДМИНИСТРАЦИЯ  
ПРИМОРСКОГО МУНИЦИПАЛЬНОГО ОКРУГА  
АРХАНГЕЛЬСКОЙ ОБЛАСТИ**

**ПО С Т А Н О В Л Е Н И Е**

от 2 августа 2024 г.

№ 2123

г. Архангельск

**Об утверждении схемы размещения нестационарных торговых объектов  
на территории Приморского муниципального округа Архангельской  
области**

В соответствии с частью 3 статьи 10 Федерального закона от 28 декабря 2009 года № 381-ФЗ «Об основах государственного регулирования торговой деятельности в Российской Федерации», постановлением министерства агропромышленного комплекса и торговли Архангельской области от 9 марта 2011 года № 1-п «Об утверждении порядка разработки и утверждения органом местного самоуправления, определенным в соответствии с уставом муниципального образования Архангельской области, схемы размещения нестационарных торговых объектов», подпунктом 9 статьи 41 Устава Приморского муниципального округа Архангельской области администрация муниципального образования **п о с т а н о в л я е т :**

1. Утвердить прилагаемую схему размещения нестационарных торговых объектов на территории Приморского муниципального округа Архангельской области.

2. Настоящее постановление подлежит официальному обнародованию и вступает в силу со дня его официального опубликования.

Глава муниципального образования

В.А. Рудкина

УТВЕРЖДЕНА  
постановлением администрации  
Приморского муниципального округа  
Архангельской области  
от 02.08.2024 № 2123

**СХЕМА**  
**размещения нестационарных торговых объектов**  
**на территории Приморского муниципального округа Архангельской области**

№ п/п	Местоположение (адрес)	Вид объекта	Количество отведенных мест	Назначение (специализация)	Срок размещения (установки)	Места для размещения нестационарных торговых объектов, используемых субъектами малого и среднего предпринимательства, физическими лицами, применяющими специальный налоговый режим «Налог на профессиональный доход»
1	дер. Рикасиха, ориентир – дом № 11	Торговый павильон/киоск	1	Торговля продовольственными /непродовольственными товарами	Определяется сторонами договора	-
2	дер. Рикасиха, ориентир - дом № 10	Торговый павильон/киоск	1	Торговля продовольственными/ непродовольственными товарами	Определяется сторонами договора	+
3	дер. Рикасиха, ориентир - напротив дома № 64	Торговые места	5	Торговля продовольственными/ непродовольственными товарами	Определяется сторонами договора	-

4	пос. Луговой, ориентир - дом № 4	Торговый павильон/киоск	1	Торговля продовольственными/ непродовольственными товарами	Определяется сторонами договора	+
5	пос. Катунино, ул. Авиаторов, ориентир - дом № 1	Торговый павильон/киоск	1	Торговля продовольственными/ непродовольственными товарами	Определяется сторонами договора	+
6	пос. Катунино, ул. Авиаторов, ориентир - дом № 6	Торговый павильон/киоск	1	Торговля продовольственными/ непродовольственными товарами	Определяется сторонами договора	+
7	пос. Катунино, ул. Авиаторов, ориентир - дом № 6	Торговый павильон/киоск	1	Торговля продовольственными/ непродовольственными товарами	Определяется сторонами договора	+
8	пос. Катунино, ул. Авиаторов, ориентир - дом № 6	Торговый павильон/киоск	1	Торговля продовольственными/ непродовольственными товарами	Определяется сторонами договора	+
9	пос. Катунино, ул. Катунина, ориентир – дом № 8	Торговый павильон/киоск	1	Торговля продовольственными/ непродовольственными товарами	Определяется сторонами договора	+
10	пос. Катунино, ул. Маркина, дом № 7, стр. 1	Торговый павильон/киоск	1	Торговля продовольственными/ непродовольственными товарами	Определяется сторонами договора	+
11	дер. Лахта, ул. Геологов, дом № 21, стр.1	Торговый павильон/киоск	1	Торговля продовольственными/ непродовольственными товарами	Определяется сторонами договора	+

12	дер. Большая Корзиха, ориентир - дом № 1	Торговый павильон/киоск	1	Торговля продовольственными/ непродовольственными товарами	Определяется сторонами договора	+
13	дер. Семеново, дом № 42	Торговый павильон/киоск	1	Торговля продовольственными/ непродовольственными товарами	Определяется сторонами договора	-
14	в районе дер. Нижние Валдушки, кладбище «Валдушки»	Торговые места	2	Торговля непродовольственными товарами	Определяется сторонами договора	-
15	пос. Талаги ориентир - дом № 25А	Торговый павильон/киоск	1	Торговля продовольственными/ непродовольственными товарами	Определяется сторонами договора	-
16	пос. Талаги ориентир - дом № 25	Торговый павильон/киоск	1	Торговля продовольственными/ непродовольственными товарами	Определяется сторонами договора	-
17	пос. Уемский, ул. Большесельская	Торговый павильон/киоск	1	Торговля продовольственными/ непродовольственными товарами	Определяется сторонами договора	+
18	пос. Уемский, ул. Большесельская	Торговый павильон/киоск	1	Торговля продовольственными/ непродовольственными товарами	Определяется сторонами договора	+
19	пос. Соловецкий, ул. Ковалева ориентир - 29 метров на северо-запад от дома №1	Торговый павильон/киоск	1	Торговля непродовольственными товарами	Определяется сторонами договора	+
20	пос. Соловецкий, ул. Ковалева ориентир - 42 метра юго-восточнее дома № 4	Торговый павильон/киоск	1	Торговля непродовольственными товарами	Определяется сторонами договора	+

21	пос. Соловецкий, ул. Ковалева ориентир - 45 метров по направлению юго-восток от дома № 2	Торговый павильон/киоск	1	Торговля непродовольственными товарами	Определяется сторонами договора	+
22	пос. Соловецкий, ул. Ковалева ориентир – 10 метров по направлению на юго-запад от дома № 2	Павильон/площадка	1	Бытовые услуги/прокат	Определяется сторонами договора	-
23	пос. Соловецкий, ул. Северная	Кафе сезонное (летнее)	1	Оказание услуг общественного питания	Определяется сторонами договора	-
24	пос. Соловецкий, ул. Северная ориентир - с правой стороны по проезду к причалу Хета	Кафе сезонное (летнее)	1	Оказание услуг общественного питания	Определяется сторонами договора	-
25	пос. Соловецкий, ул. Северная ориентир - в 18 метрах на юго-восток от дома № 1	Торговый павильон/киоск	1	Торговля непродовольственными товарами	Определяется сторонами договора	+
26	пос. Соловецкий ориентир - развилка между улицей Северная и улицей, ведущей на мыс Хета, правая сторона	Торговый павильон/киоск	1	Торговля непродовольственными товарами	Определяется сторонами договора	+
27	пос. Соловецкий, ул. Сивко ориентир - между домами № 2 и № 4	Торговый павильон/киоск	1	Торговля непродовольственными товарами	Определяется сторонами договора	+
28	пос. Соловецкий, ул. Сивко ориентир – в 14 метров на запад от дома № 4	Торговый павильон/киоск	1	Торговля продовольственными товарами	Определяется сторонами договора	-
29	пос. Соловецкий, ул. Сивко, д.3А ориентир - 25 метров на северо-восток от дома № 3	Торговый павильон/киоск	1	Торговля непродовольственными товарами	Определяется сторонами договора	-
30	пос. Соловецкий, ул. Заозерная ориентир - 34,5 метра на север от дома № 4, корп. 1	Торговый павильон/киоск	1	Торговля непродовольственными товарами	Определяется сторонами договора	+

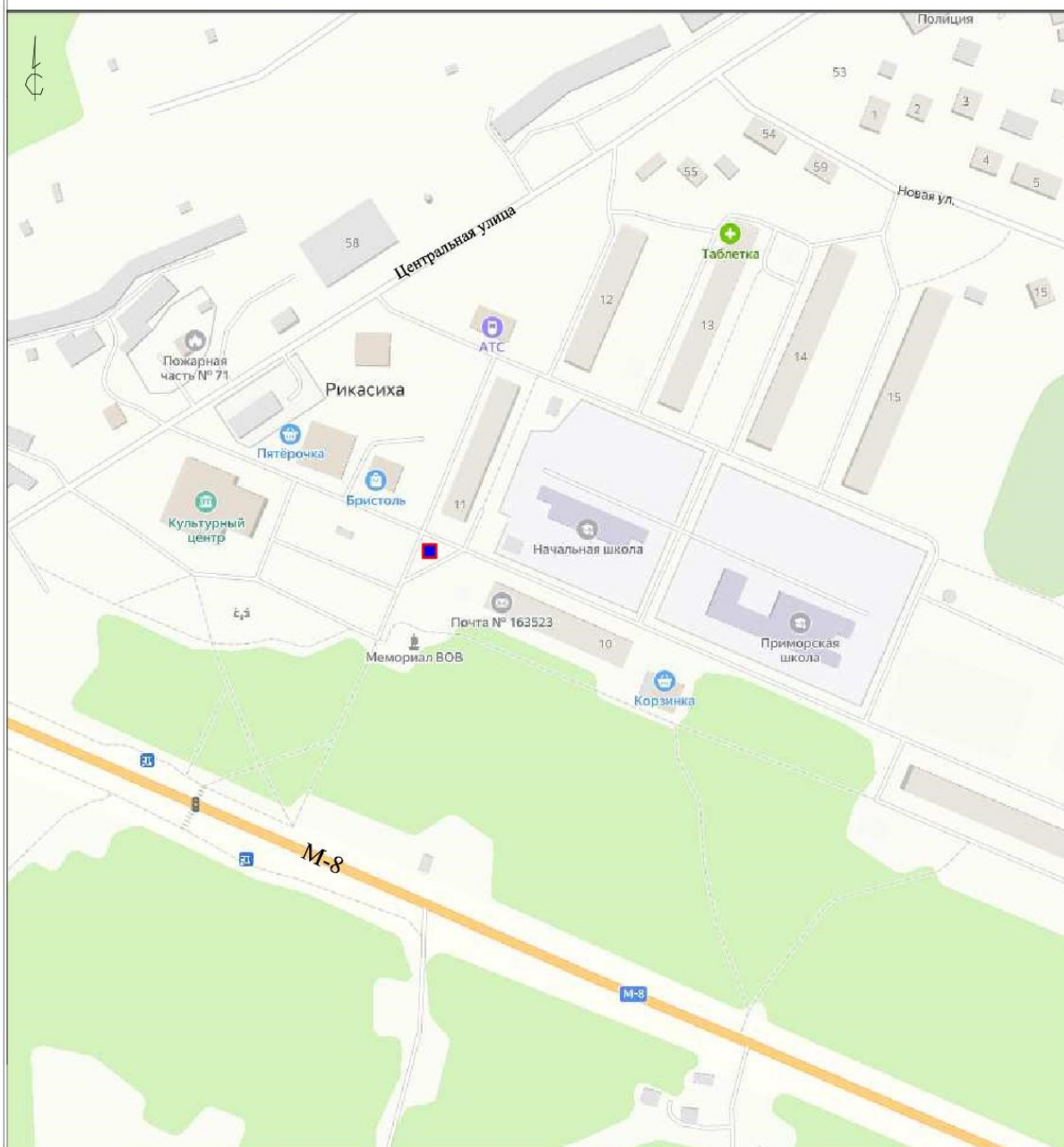
31	пос. Соловецкий, ул. Заозерная ориентир - 25 метров на север от дома № 4, корп. 1	Торговый павильон/киоск	1	Торговля непродовольственными товарами	Определяется сторонами договора	+
32	пос. Соловецкий, ул. Заозерная ориентир – 15 метров на север от дома № 4, корп. 1	Торговый павильон/киоск	1	Торговля продовольственными товарами	Определяется сторонами договора	-
33	пос. Соловецкий, ул. Заозерная ориентир - между строениями № 7 и № 9	Торговый фургон	1	Торговля непродовольственными товарами	Определяется сторонами договора	-
34	пос. Соловецкий, ул. Заозерная ориентир - в 17 метрах на северо-восток от дома № 11	Торговый павильон/киоск	1	Торговля непродовольственными товарами	Определяется сторонами договора	+
35	пос. Соловецкий, ул. Заозерная ориентир - в 16 метрах на восток от дома № 9	Торговый павильон/киоск	1	Торговля непродовольственными товарами	Определяется сторонами договора	+



# Графическая план-схема 1 размещения нестационарного торгового объекта

Описание: Архангельская область, Приморский район, дер. Рикасиха,  
ориентир - дом № 11

Система координат МСК-29	
X	Y
650572.10	2502256.40



Масштаб 1:500

Условные обозначения:

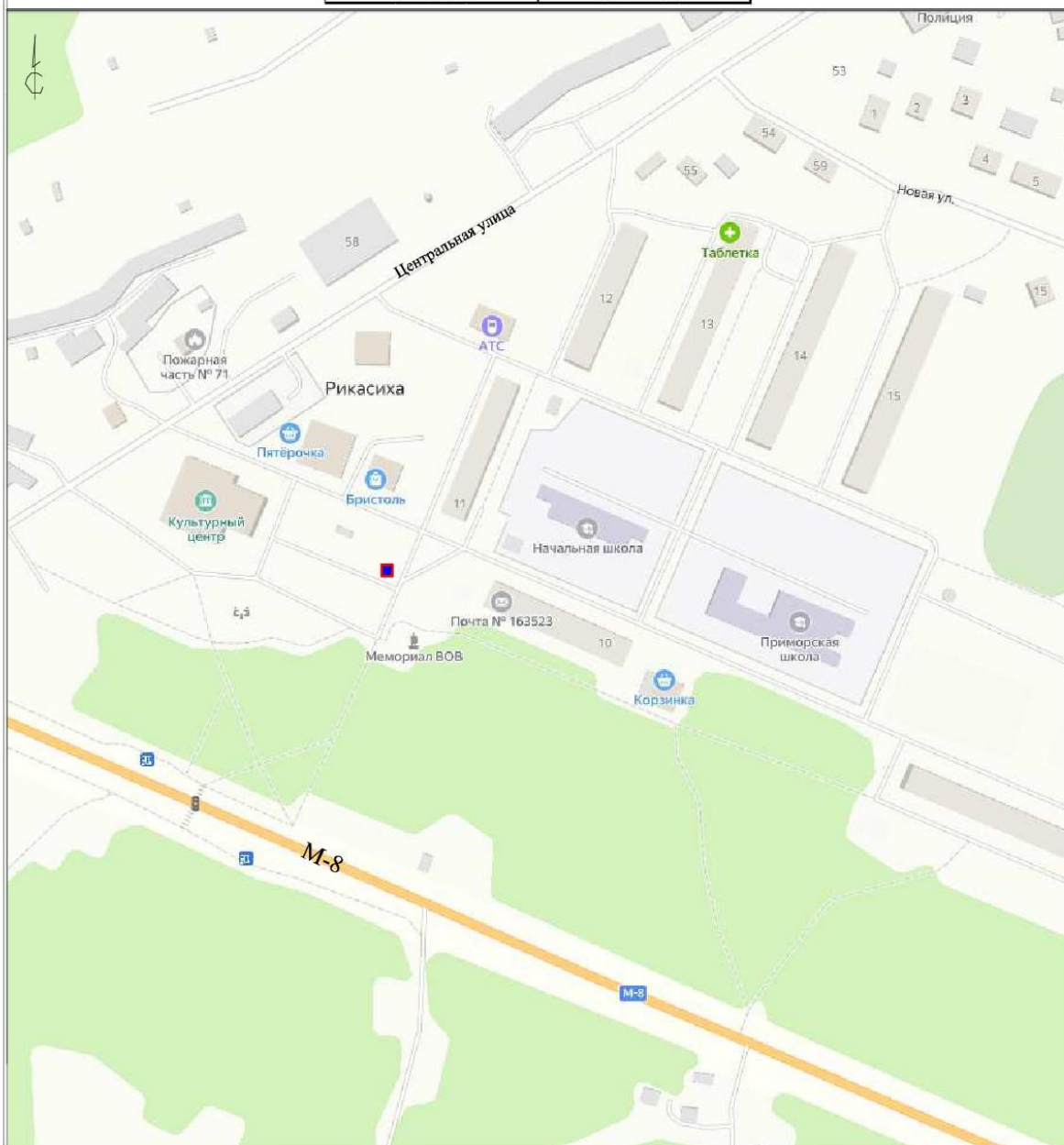
 - местоположение нестационарного торгового объекта



## Графическая план-схема 2 размещения нестационарного торгового объекта


Описание: Архангельская область, Приморский район, дер. Рикасиха,  
ориентир - дом № 10

Система координат МСК-29	
X	Y
650566.38	2502236.99



Масштаб 1:500

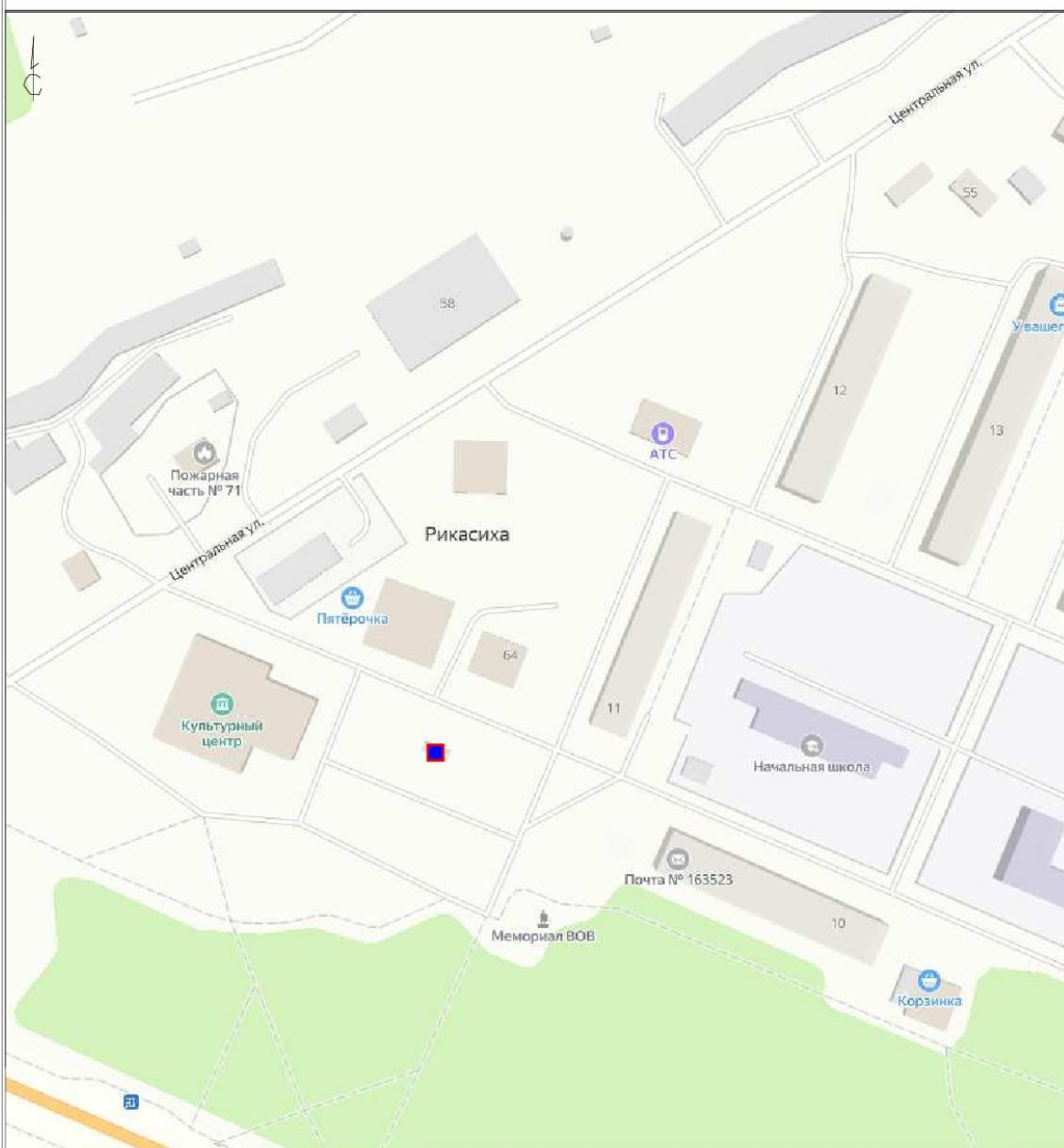
### Условные обозначения:

 - местоположение нестационарного торгового объекта

### Графическая план-схема 3 размещения нестационарного торгового объекта


Описание: Архангельская область, Приморский район, дер. Рикасиха,  
ориентир - напротив дома № 64

Система координат МСК-29	
X	Y
650582.36	2502209.62



Масштаб 1:500

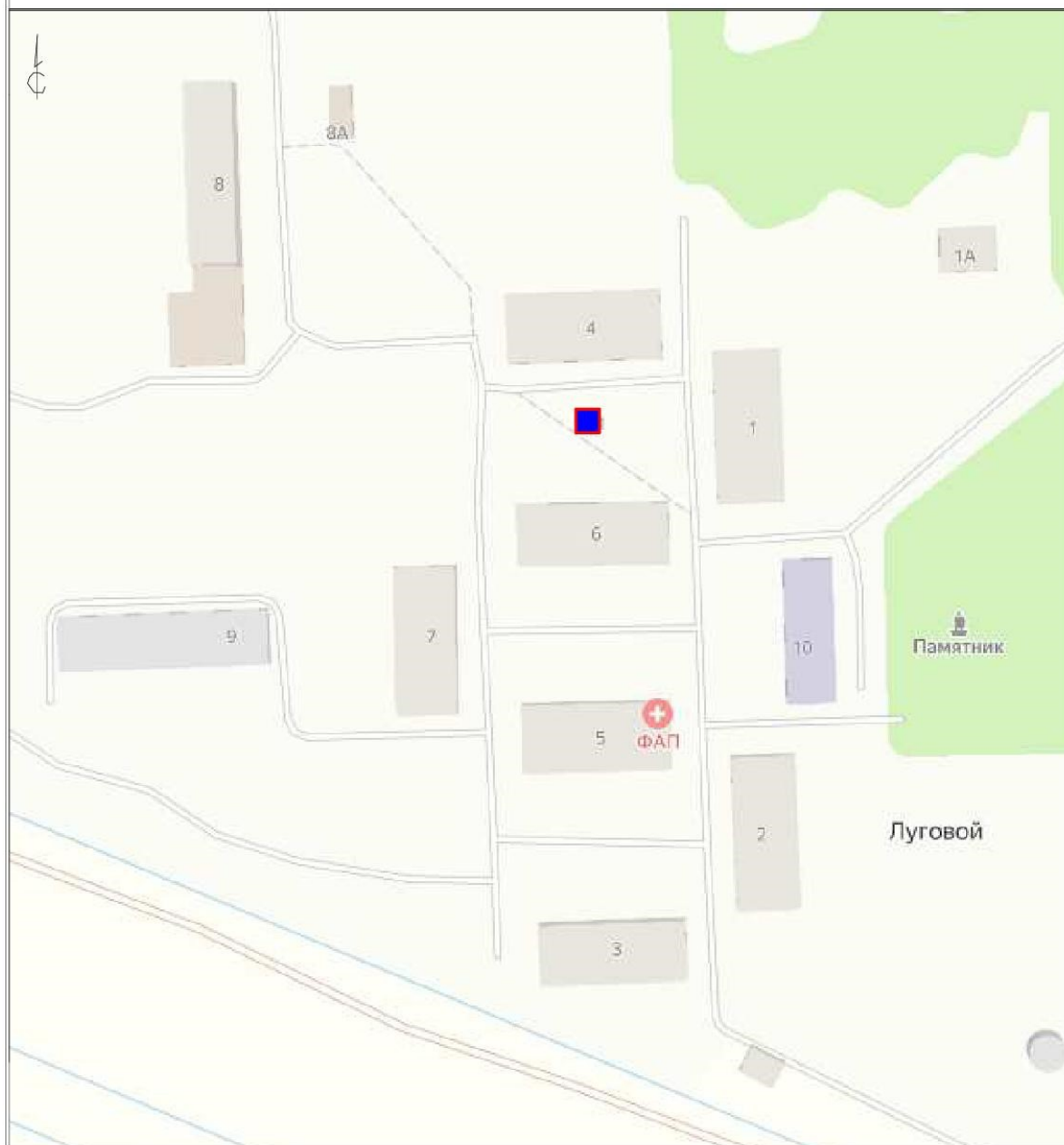
Условные обозначения:

 - местоположение нестационарного торгового объекта

## Графическая план-схема 4 размещения нестационарного торгового объекта


Описание: Архангельская область, Приморский район, пос. Луговой,  
ориентир - дом № 4

Система координат МСК-29	
X	Y
648044.71	2515380.17



Масштаб 1:500

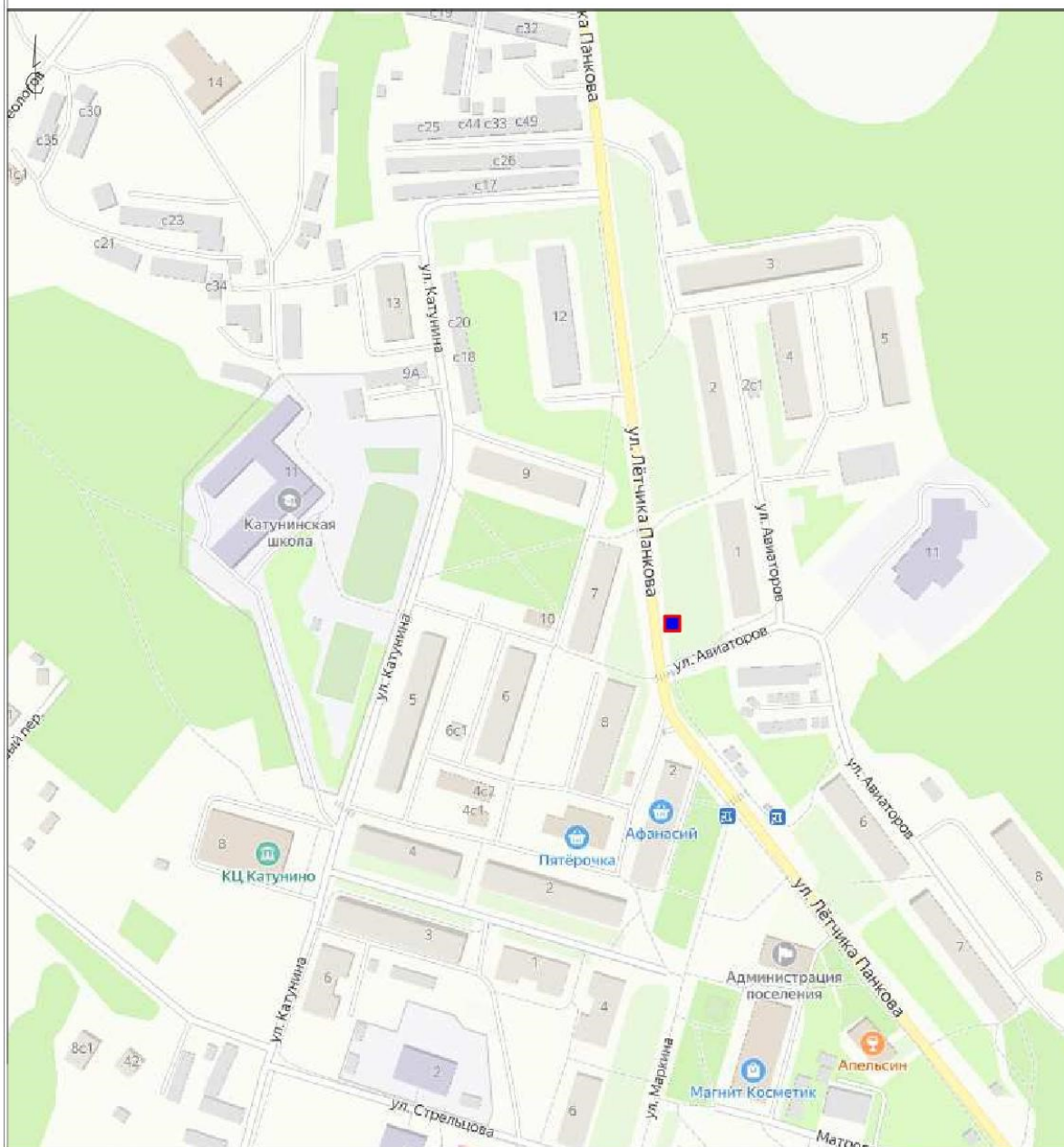
Условные обозначения:

 - местоположение нестационарного торгового объекта

## Графическая план-схема 5 размещения нестационарного торгового объекта


Описание: Архангельская область, Приморский район, пос. Катунино, ул. Авиаторов,  
ориентир - дом № 1

Система координат МСК-29	
X	Y
635171.79	2525236.44



Масштаб 1:500

Условные обозначения:

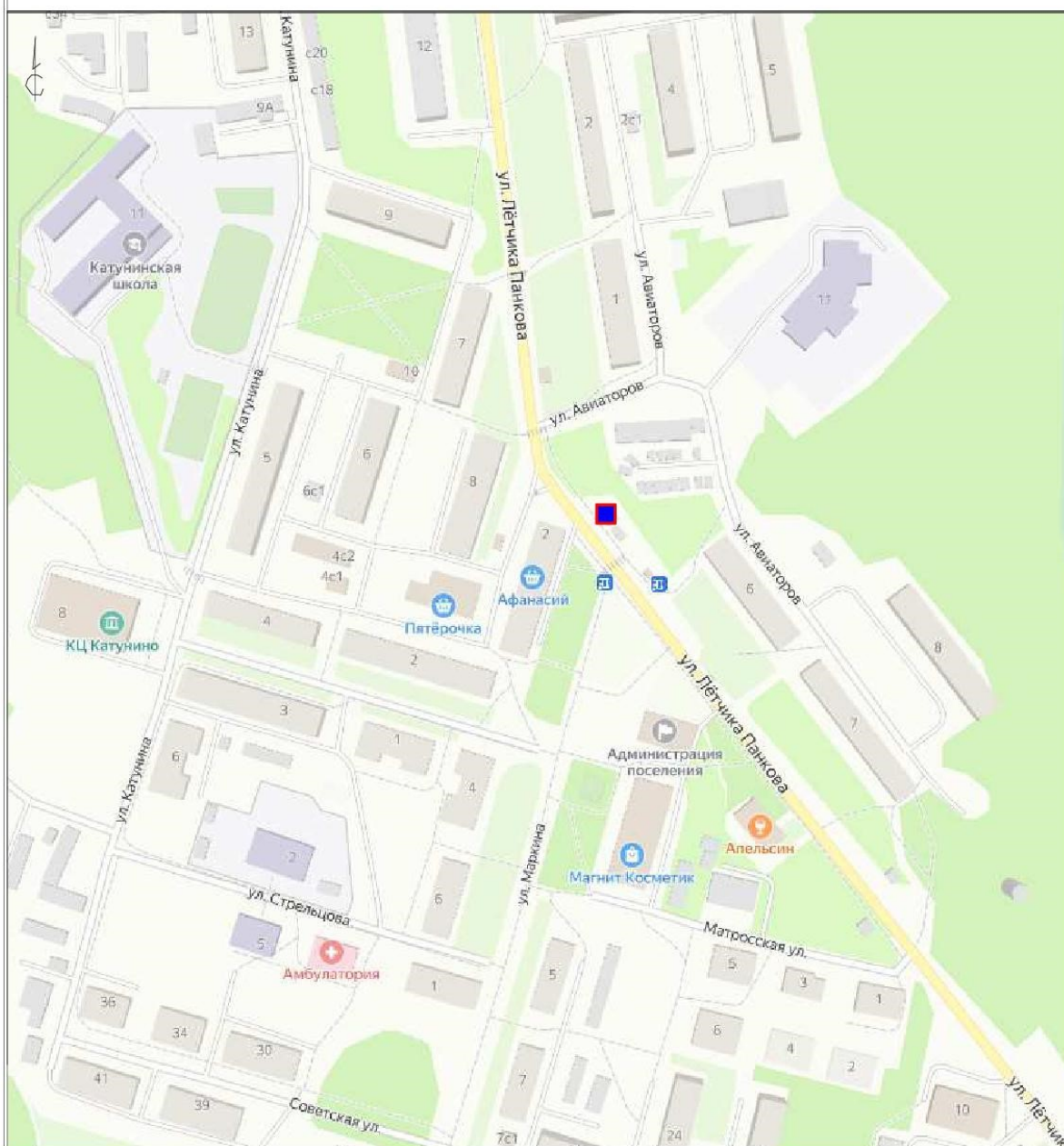
 - местоположение нестационарного торгового объекта



## Графическая план-схема 6 размещения нестационарного торгового объекта


Описание: Архангельская область, Приморский район, пос. Катунино, ул. Авиаторов,  
ориентир - дом № 6

Система координат МСК-29	
X	Y
635110.95	2525275.20



Масштаб 1:500

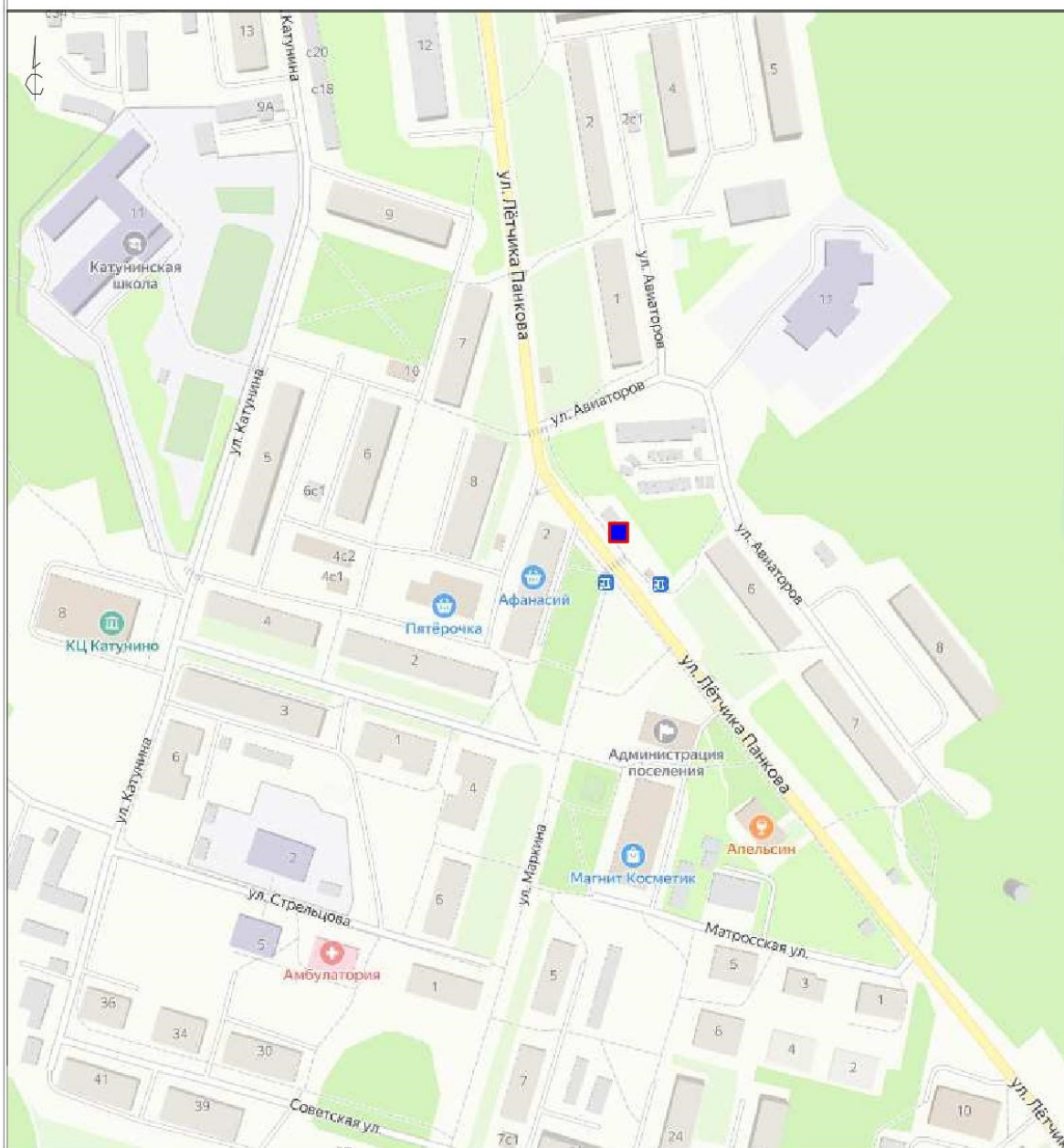
### Условные обозначения:

 - местоположение нестационарного торгового объекта

# Графическая план-схема 7 размещения нестационарного торгового объекта


Описание: Архангельская область, Приморский район, пос. Катунино, ул. Авиаторов,  
ориентир - дом № 6

Система координат МСК-29	
X	Y
635102.36	2525283.46



Масштаб 1:500

### Условные обозначения:

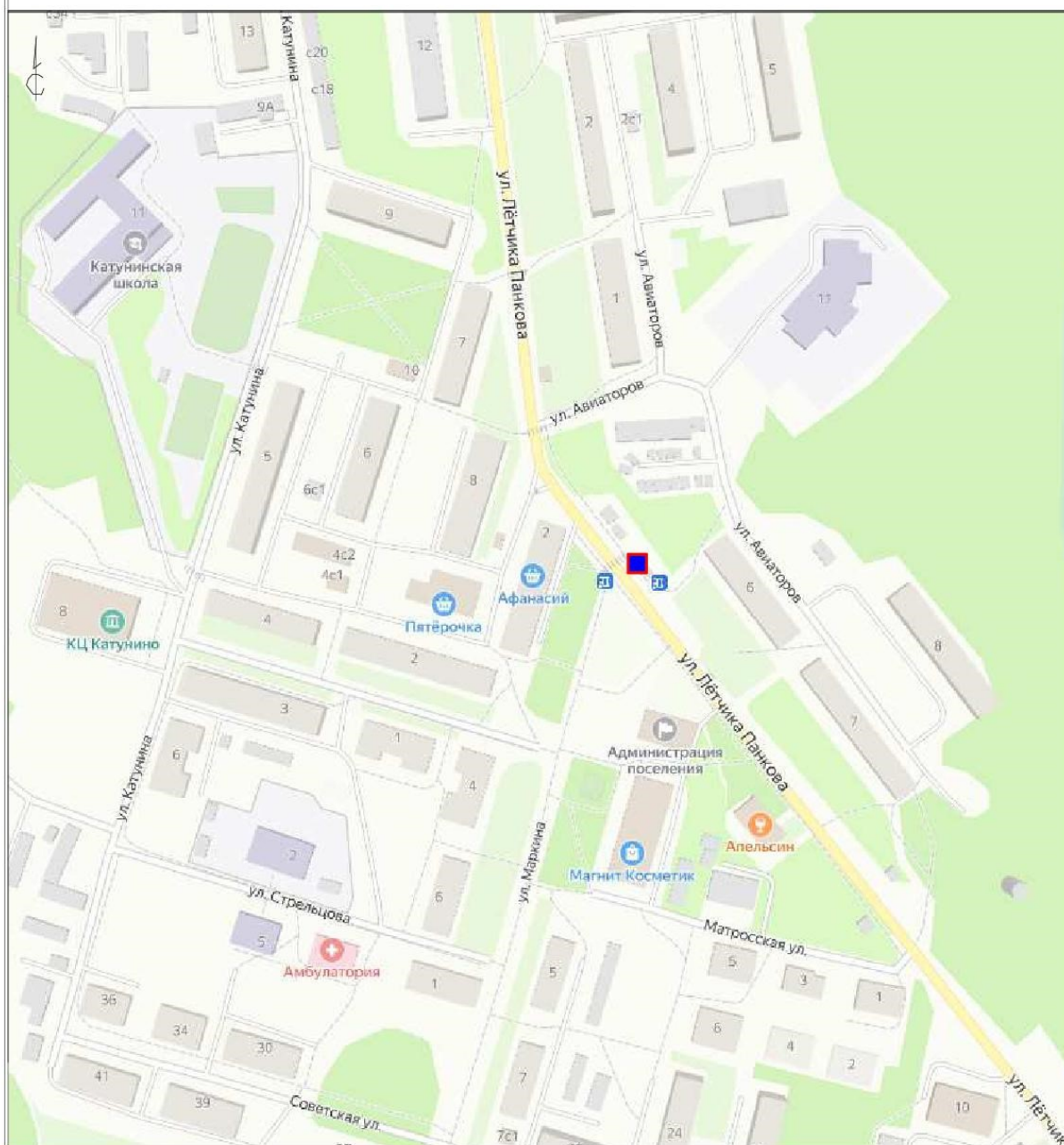
 - местоположение нестационарного торгового объекта



## Графическая план-схема 8 размещения нестационарного торгового объекта


Описание: Архангельская область, Приморский район, пос. Катунино, ул. Авиаторов, ориентир - дом № 6

Система координат МСК-29	
X	Y
635081.61	2525288.47



Масштаб 1:500

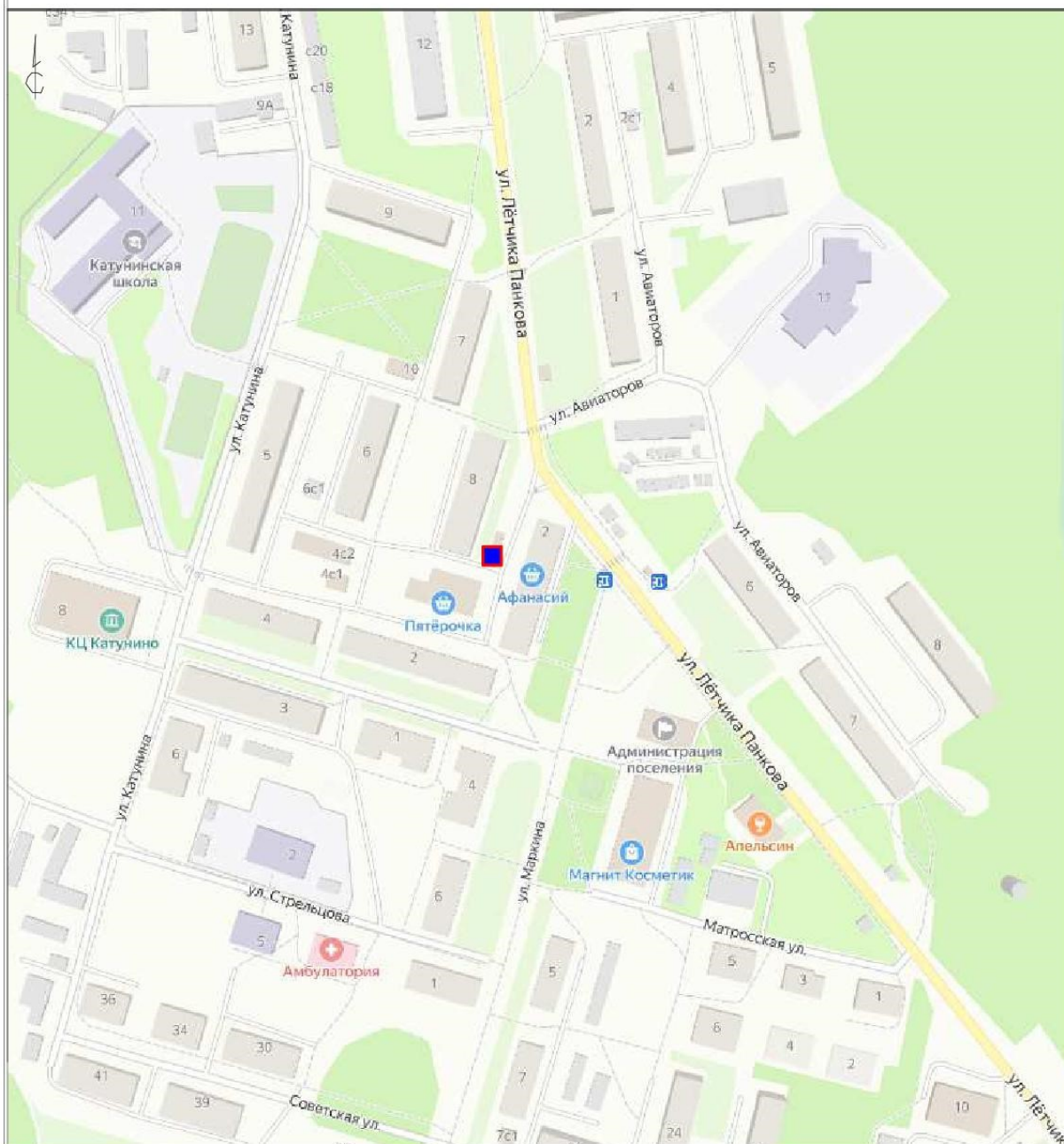
### Условные обозначения:

 - местоположение нестационарного торгового объекта

## Графическая план-схема 9 размещения нестационарного торгового объекта

Описание: Архангельская область, Приморский район, пос. Катунино, ул. Катунина,  
ориентир – дом № 8

Система координат МСК-29	
X	Y
635082.44	2525211.69



Масштаб 1:500

### Условные обозначения:

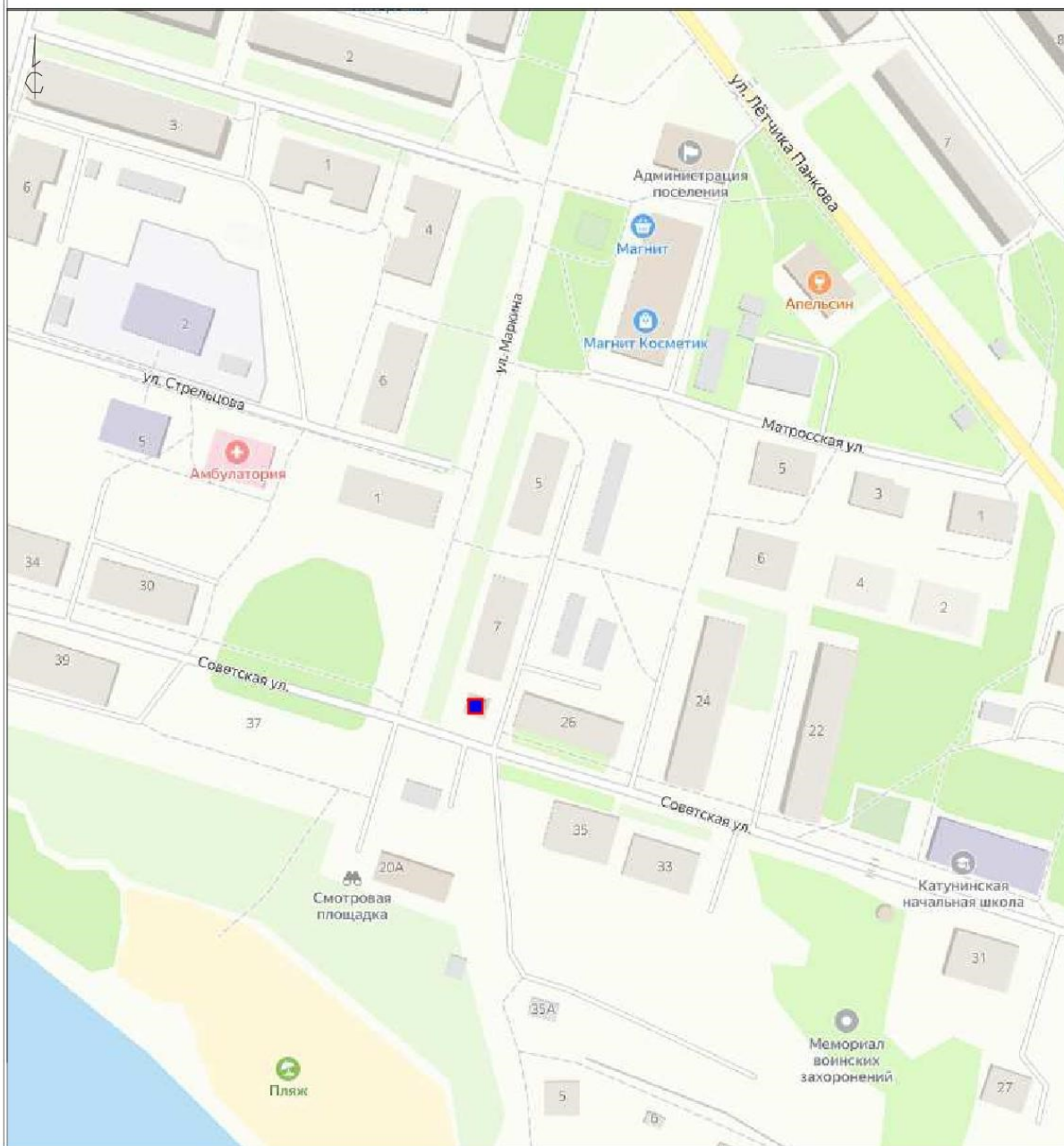
 - местоположение нестационарного торгового объекта



# Графическая план-схема 10 размещения нестационарного торгового объекта


Описание: Архангельская область, Приморский район, пос. Катунино, ул. Маркина, дом № 7, стр. 1

Система координат МСК-29	
X	Y
634813.99	2525222.96



Масштаб 1:500

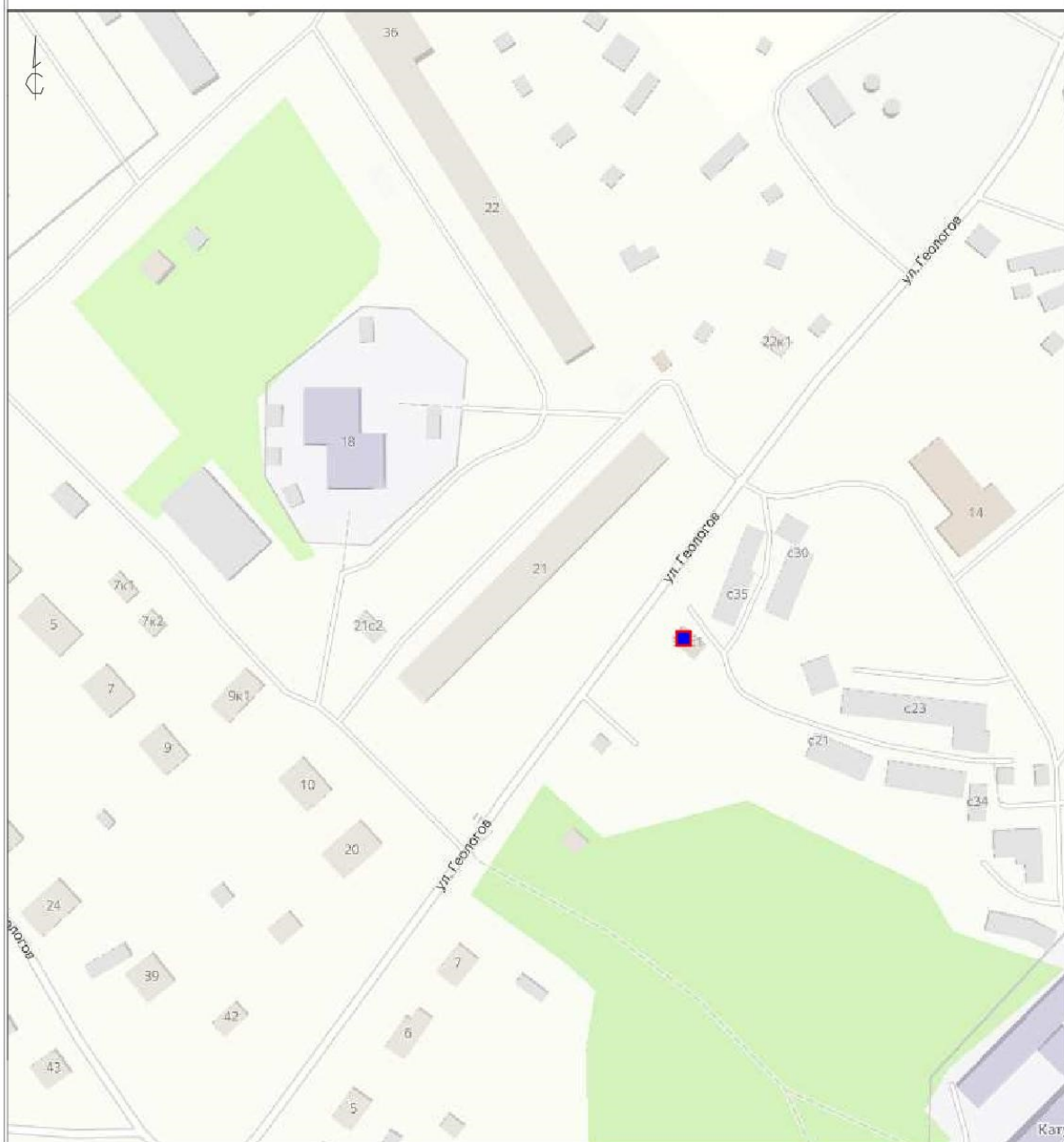
### Условные обозначения:

 - местоположение нестационарного торгового объекта

# Графическая план-схема 11 размещения нестационарного торгового объекта


Описание: Архангельская область, Приморский район, дер. Лахта, ул. Геологов, дом № 21, стр.1

Система координат МСК-29	
Х	У
635391.44	2524891.66



Масштаб 1:500

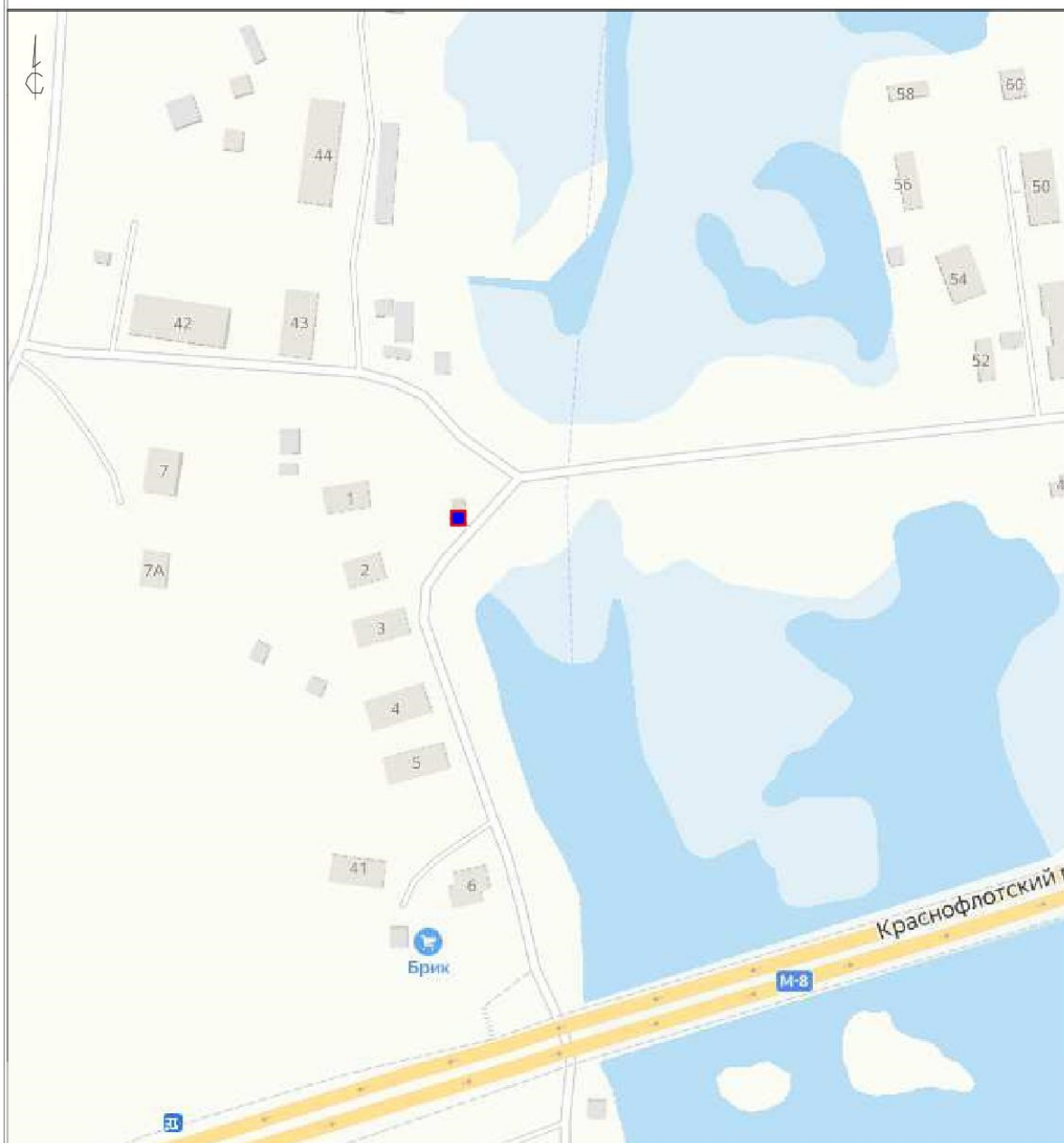
### Условные обозначения:

 - местоположение нестационарного торгового объекта

## Графическая план-схема 12 размещения нестационарного торгового объекта


Описание: Архангельская область, Приморский район, дер. Большая Корзиха,  
ориентир - дом № 1

Система координат МСК-29	
X	Y
646107.16	2522952.29



Масштаб 1:500

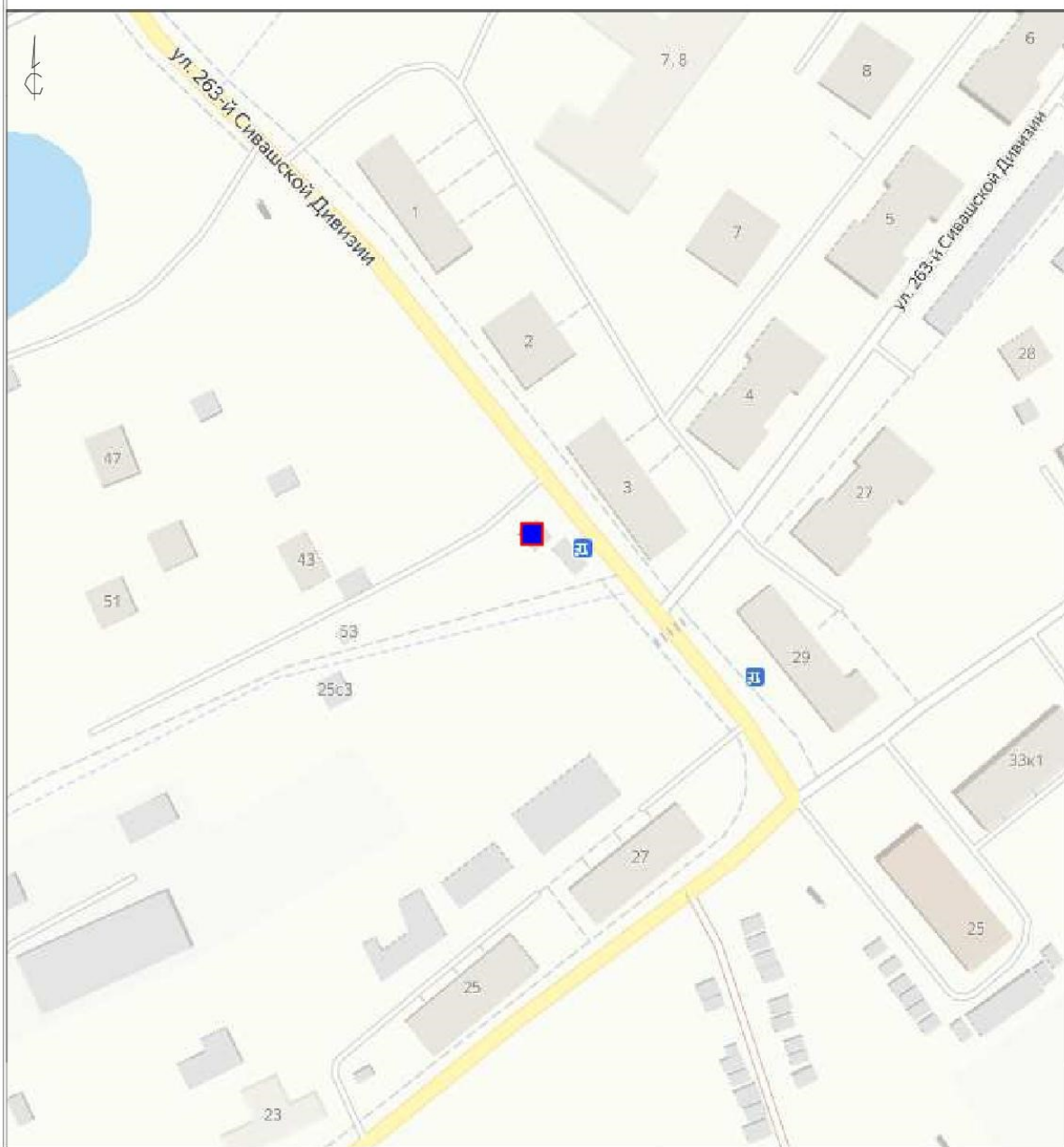
### Условные обозначения:

 - местоположение нестационарного торгового объекта

# Графическая план-схема 13 размещения нестационарного торгового объекта


Описание: Архангельская область, Приморский район, дер. Семеново, дом № 42

Система координат МСК-29	
X	Y
642388.71	2525963.95



Масштаб 1:500

### Условные обозначения:

 - местоположение нестационарного торгового объекта



# Графическая план-схема 14 размещения нестационарного торгового объекта

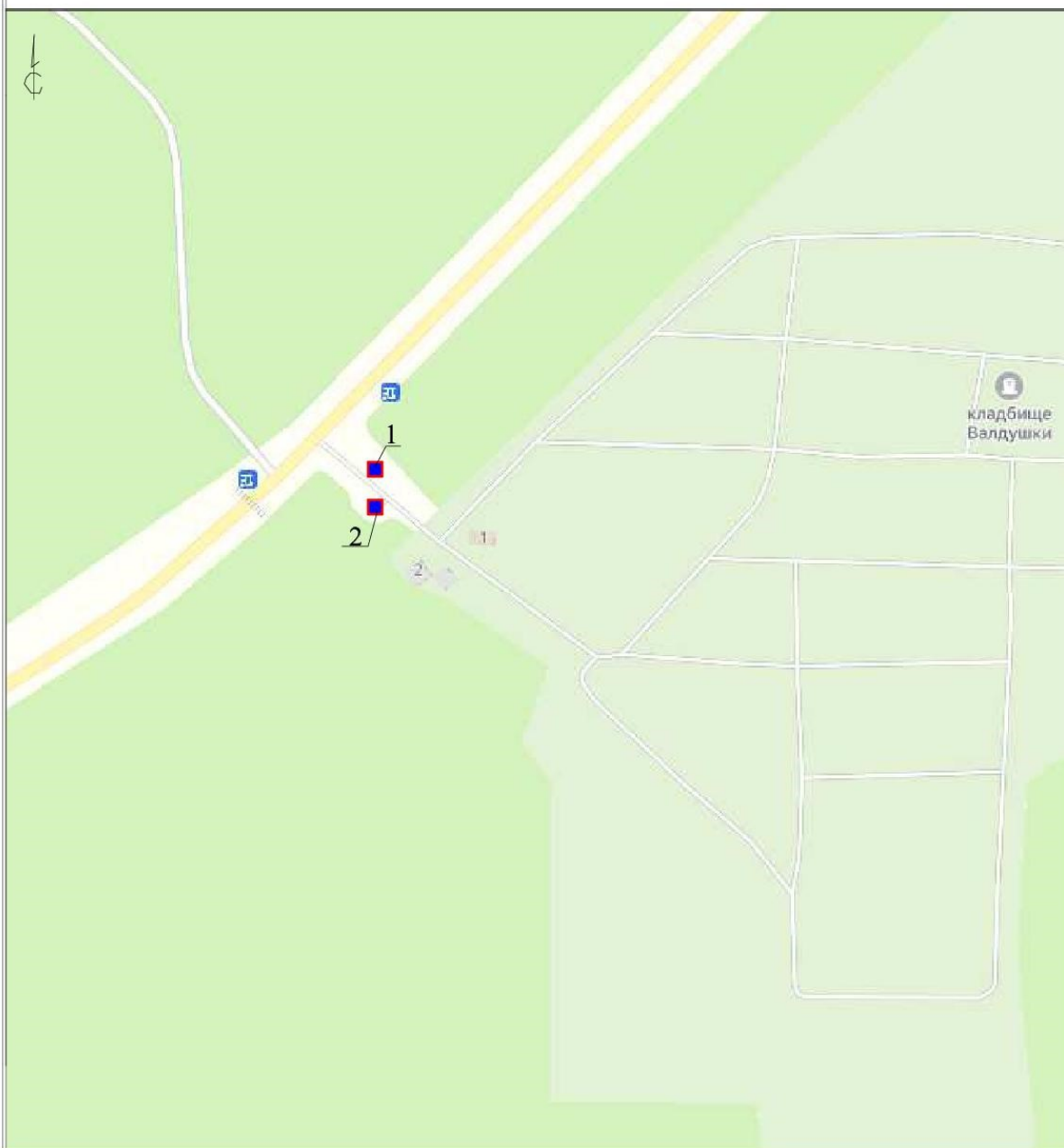
Описание: Архангельская область, Приморский район, в районе дер. Нижние Валдушки

1

Система координат МСК-29	
X	Y
640850.93	2520318.54


2

Система координат МСК-29	
X	Y
640942.10	2520315.33



Масштаб 1:500

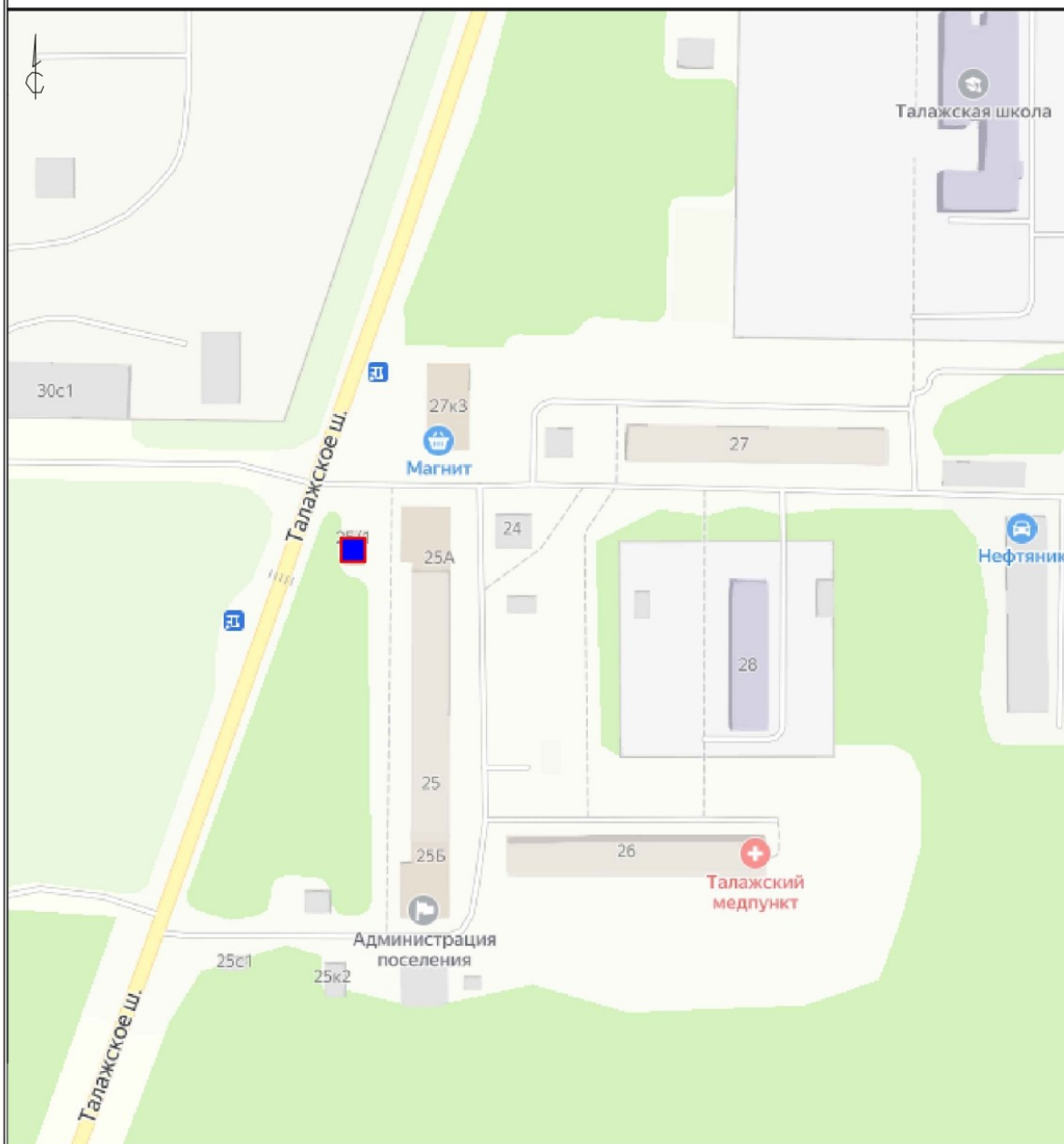
Условные обозначения:

 - местоположение нестационарного торгового объекта

# Графическая план-схема 15 размещения нестационарного торгового объекта


Описание: Архангельская область, Приморский район, пос. Талаги,  
ориентир - дом № 25А

Система координат МСК-29	
Х	У
660896.24	2526057.36



Масштаб 1:500

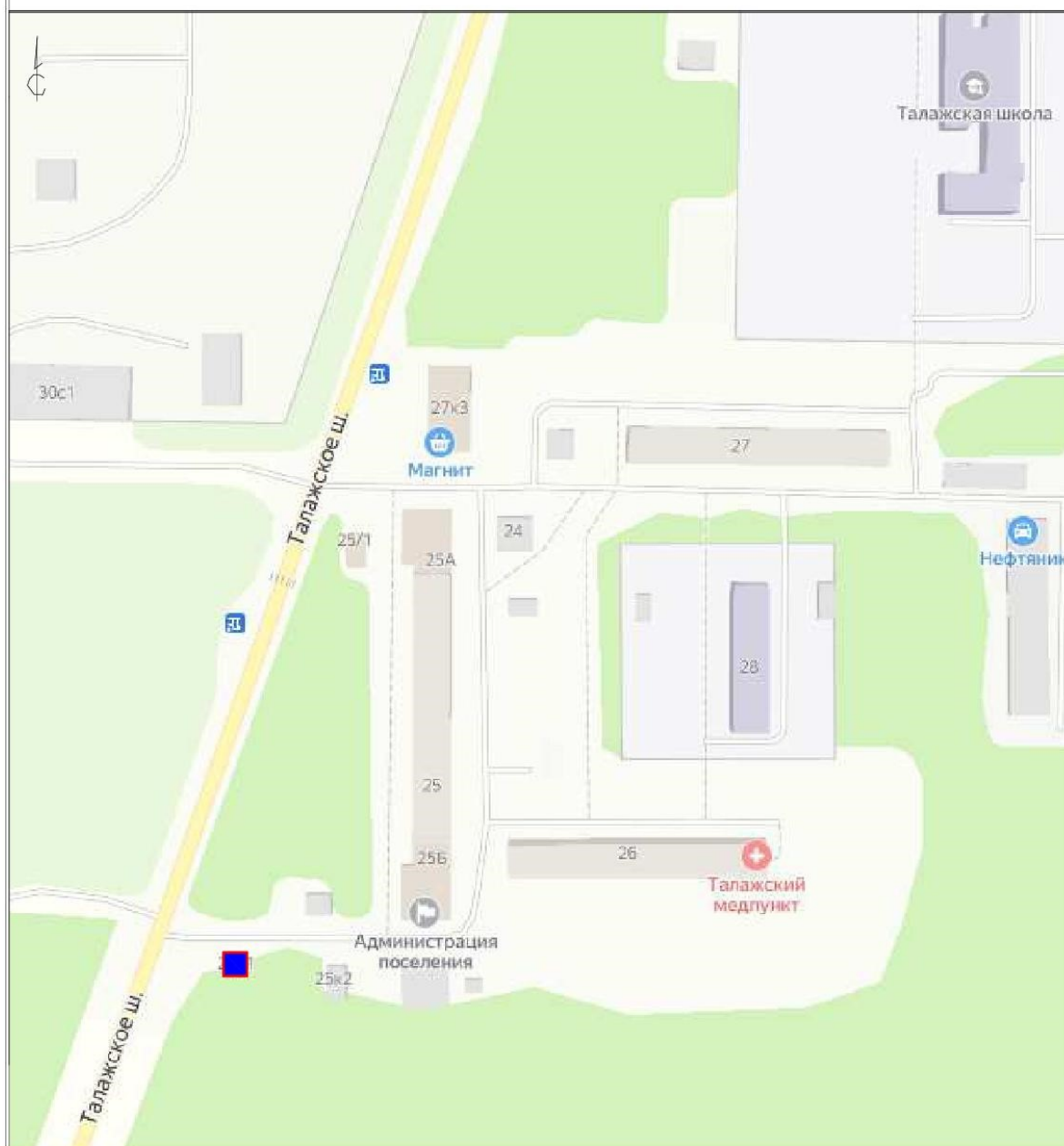
Условные обозначения:

 - местоположение нестационарного торгового объекта

# Графическая план-схема 16 размещения нестационарного торгового объекта


Описание: Архангельская область, Приморский район, пос. Талаги,  
ориентир - дом № 25

Система координат МСК-29	
X	Y
660870.45	2526023.87



Масштаб 1:500

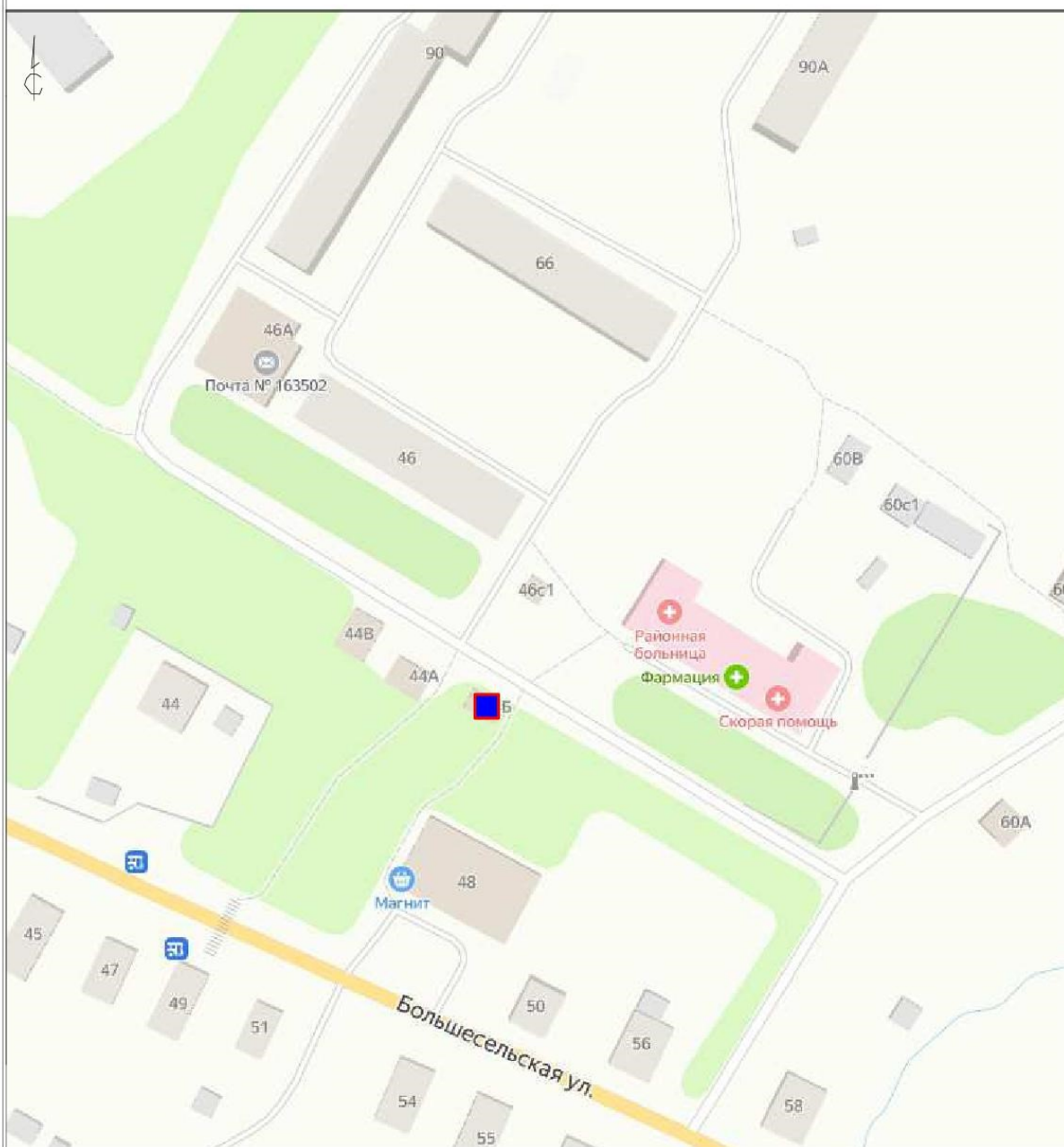
### Условные обозначения:

 - местоположение нестационарного торгового объекта

# Графическая план-схема 17 размещения нестационарного торгового объекта


Описание: Архангельская область, Приморский район, пос. Уемский, ул. Большесельская

Система координат МСК-29	
X	Y
644730.50	2536195.07



Масштаб 1:500

## Условные обозначения:

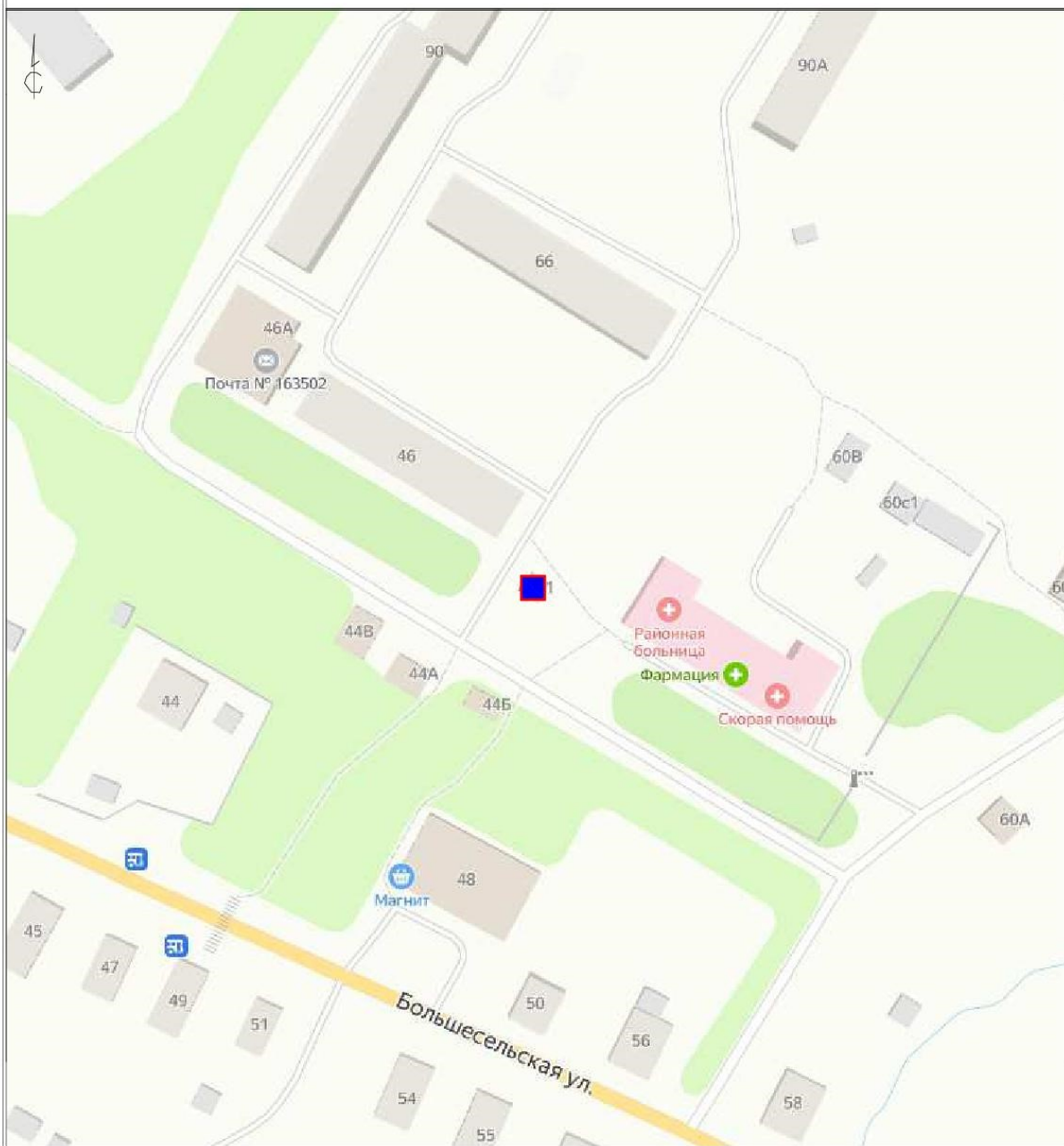
 - местоположение нестационарного торгового объекта



# Графическая план-схема 18 размещения нестационарного торгового объекта


Описание: Архангельская область, Приморский район, пос. Уемский, ул. Большесельская

Система координат МСК-29	
X	Y
644758.24	2536213.18



Масштаб 1:500

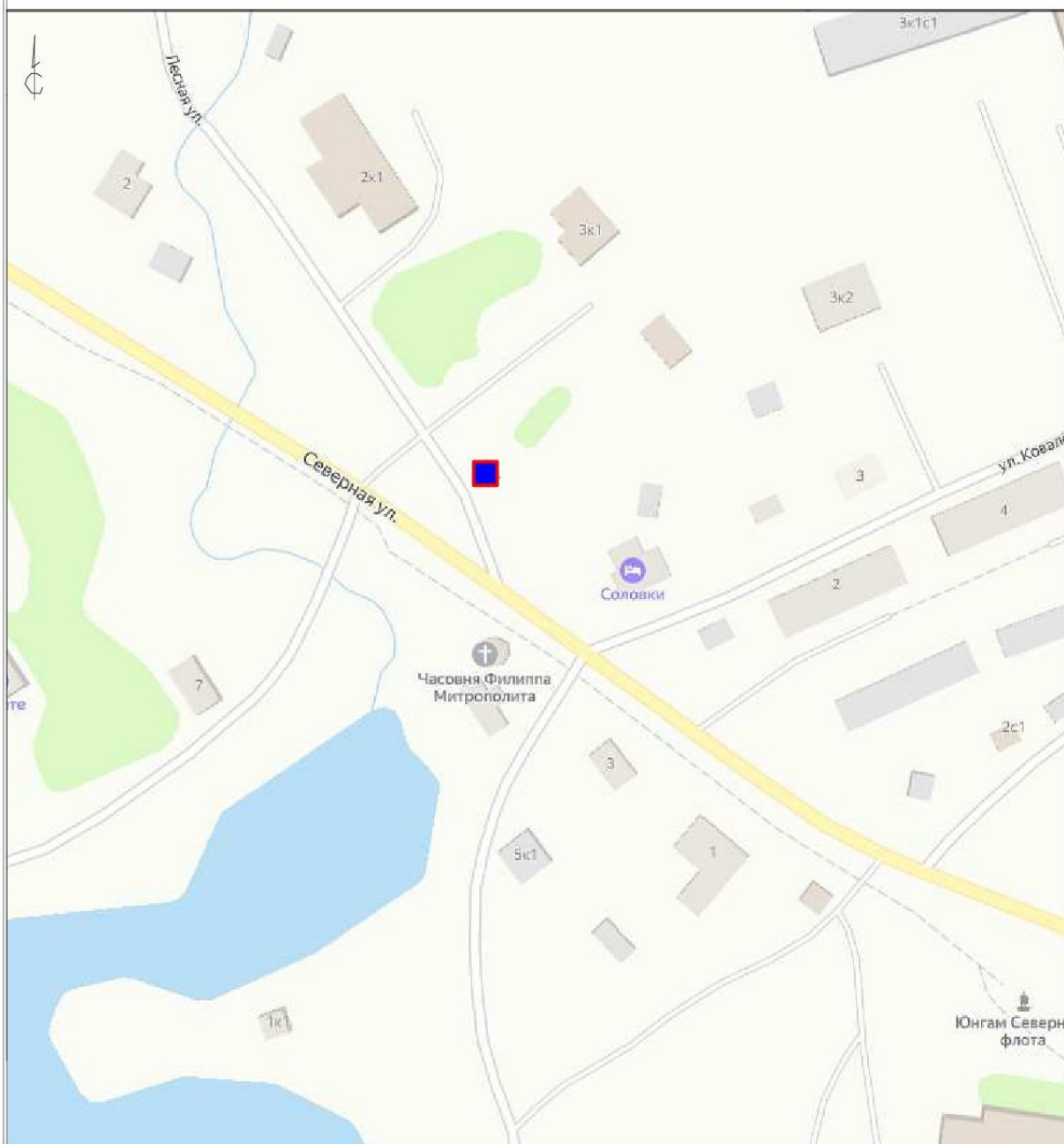
### Условные обозначения:

 - местоположение нестационарного торгового объекта

# Графическая план-схема 19 размещения нестационарного торгового объекта


Описание: Архангельская область, Приморский район, пос. Соловецкий, ул. Ковалева,  
ориентир - 29 метров на северо-запад от дома №1

Система координат МСК-29	
X	Y
705567.24	2290380.28



Масштаб 1:500

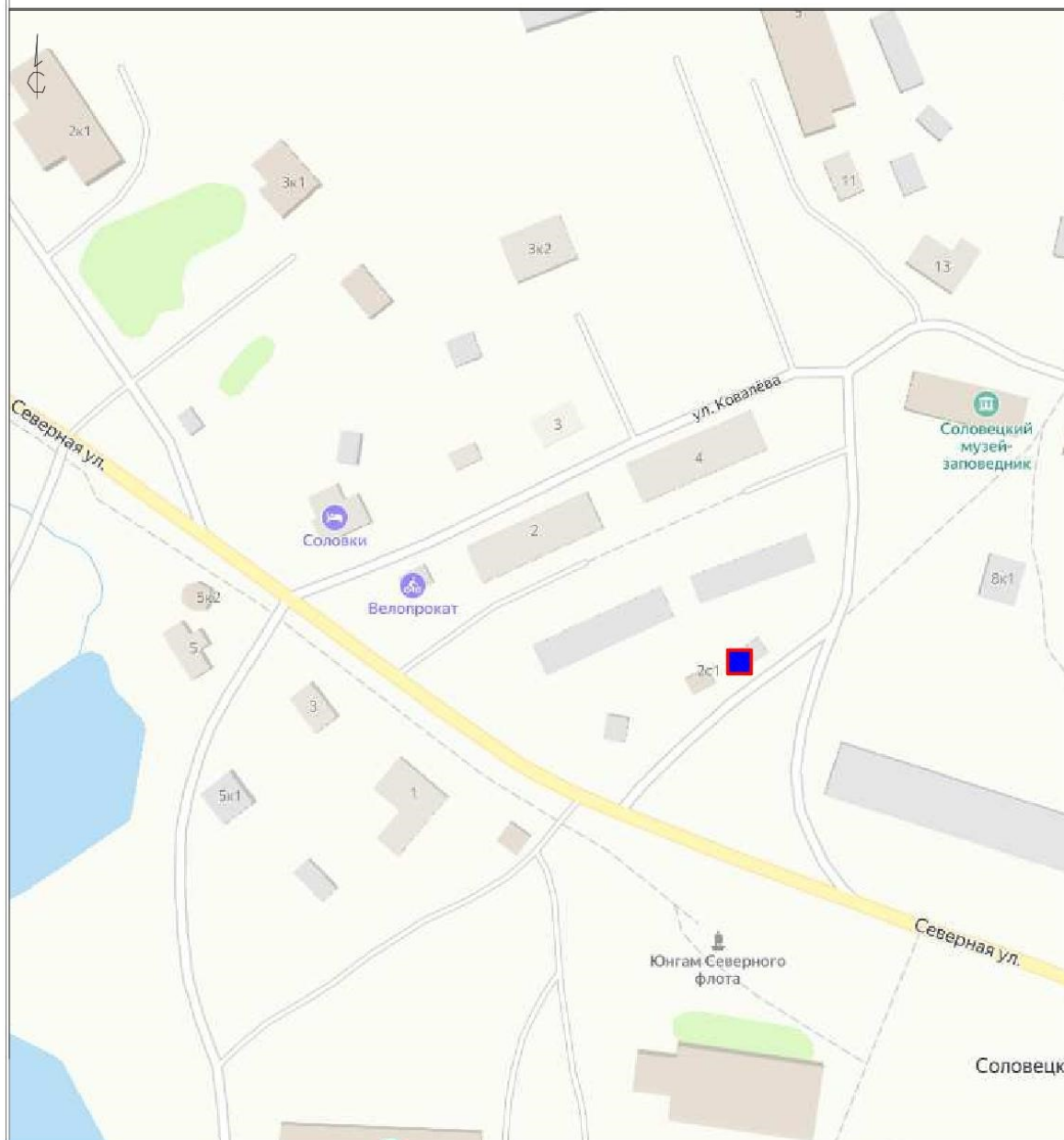
## Условные обозначения:

 - местоположение нестационарного торгового объекта

## Графическая план-схема 20 размещения нестационарного торгового объекта


Описание: Архангельская область, Приморский район, пос. Соловецкий, ул. Ковалева,  
ориентир - 42 метра юго-восточнее дома № 4

Система координат МСК-29	
X	Y
705498.00	2290526.24



Масштаб 1:500

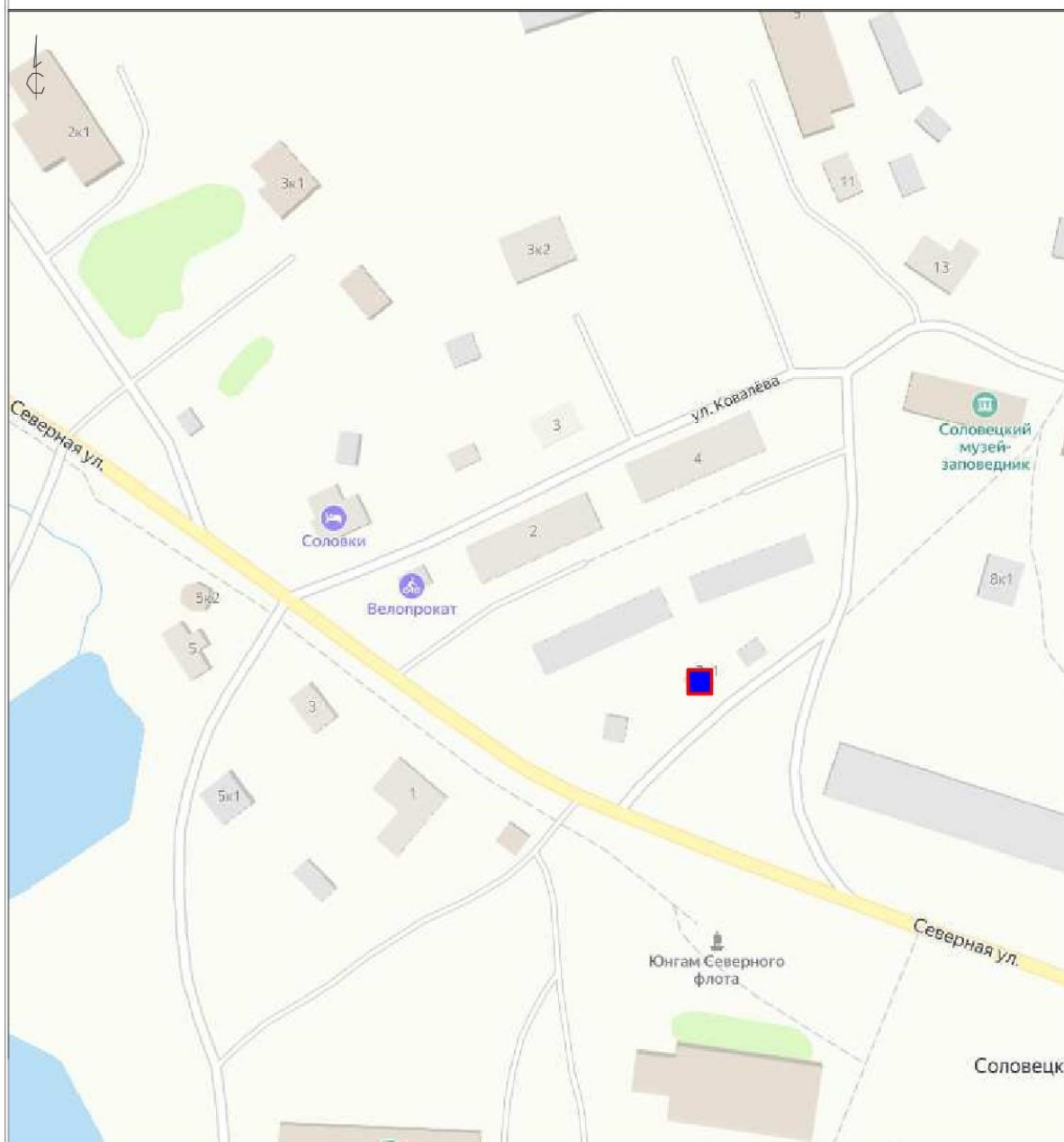
### Условные обозначения:

 - местоположение нестационарного торгового объекта

# Графическая план-схема 21 размещения нестационарного торгового объекта


Описание: Архангельская область, Приморский район, пос. Соловецкий, ул.Ковалева,  
ориентир - 45 метров по направлению юго-восток от дома № 2

Система координат МСК-29	
X	Y
705492.10	2290513.79



Масштаб 1:500

### Условные обозначения:

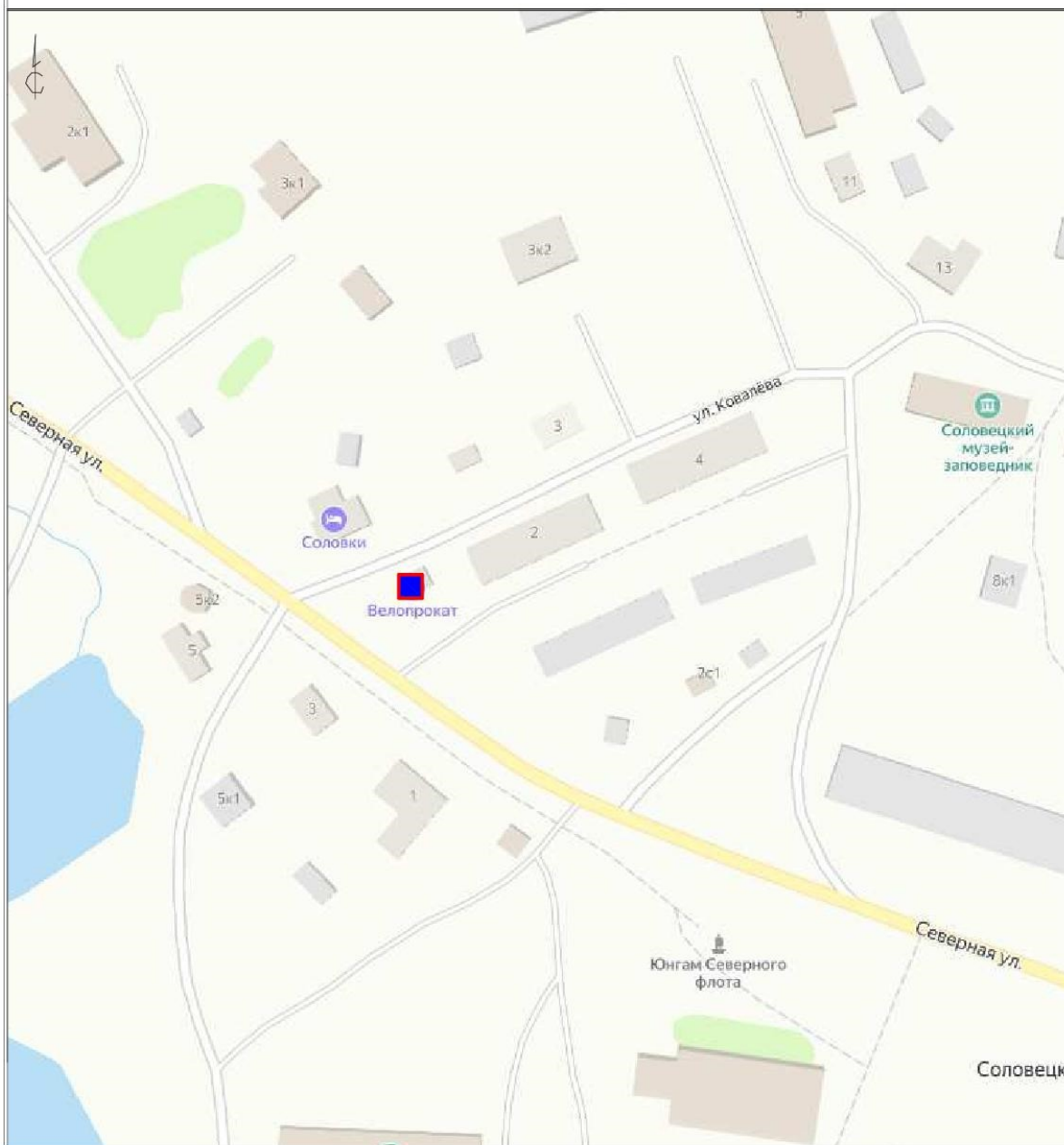
 - местоположение нестационарного торгового объекта



## Графическая план-схема 22 размещения нестационарного торгового объекта


Описание: Архангельская область, Приморский район, пос. Соловецкий, ул. Ковалева  
ориентир – 10 метров по направлению на юго-запад от дома № 2

Система координат МСК-29	
X	Y
705521.37	2290438.60



Масштаб 1:500

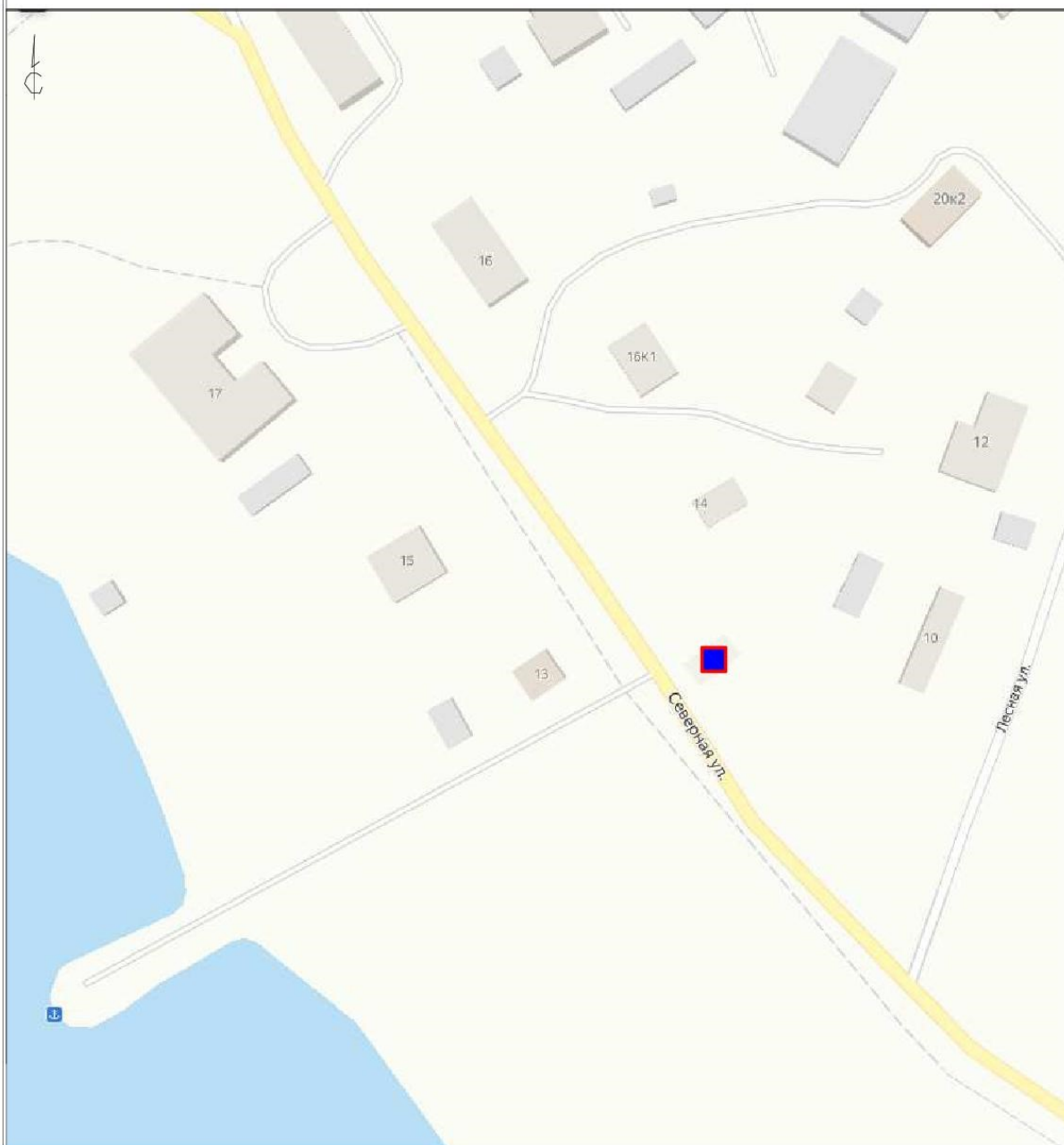
### Условные обозначения:

 - местоположение нестационарного торгового объекта

## Графическая план-схема 23 размещения нестационарного торгового объекта


Описание: Архангельская область, Приморский район, пос. Соловецкий, ул. Северная

Система координат МСК-29	
X	Y
705769.71	2290136.96



Масштаб 1:500

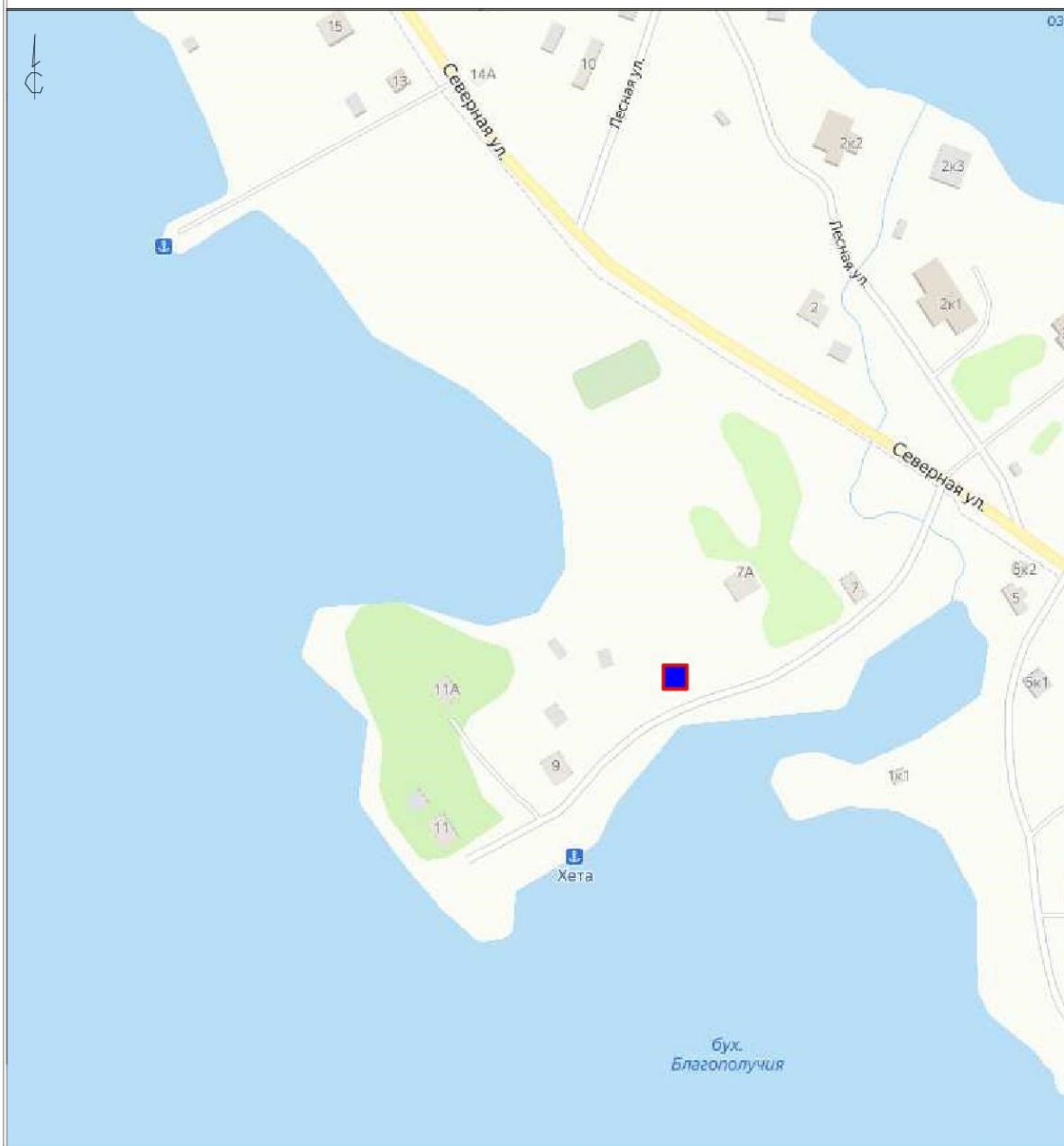
Условные обозначения:

 - местоположение нестационарного торгового объекта

## Графическая план-схема 24 размещения нестационарного торгового объекта


Описание: Архангельская область, Приморский район, пос. Соловецкий, ул. Северная  
ориентир - с правой стороны по проезду к причалу Хета

Система координат МСК-29	
X	Y
705472.85	2290213.73



Масштаб 1:500

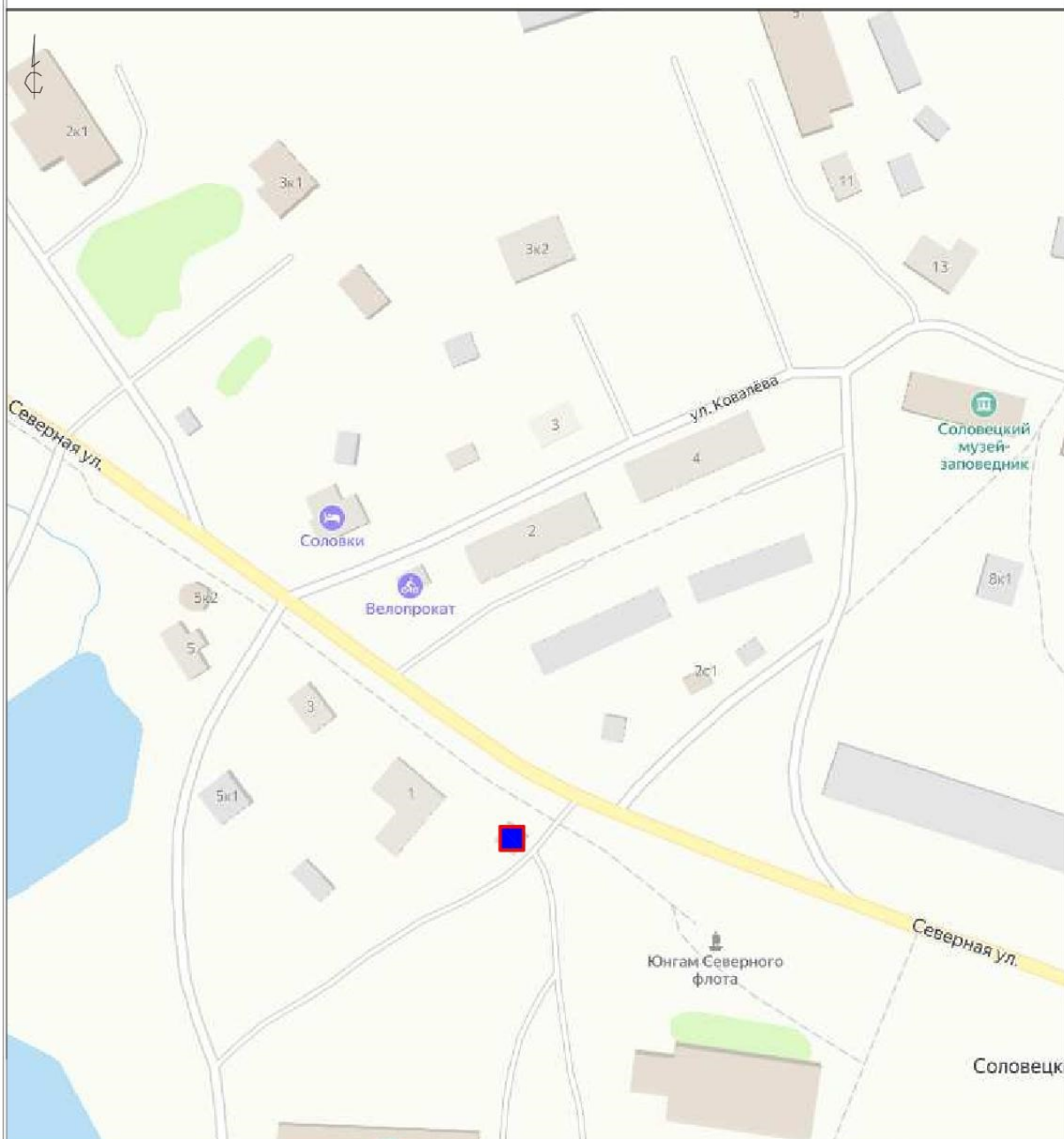
### Условные обозначения:

 - местоположение нестационарного торгового объекта

## Графическая план-схема 25 размещения нестационарного торгового объекта


Описание: Архангельская область, Приморский район, пос. Соловецкий, ул. Северная,  
ориентир - в 18 метрах на юго-восток от дома № 1

Система координат МСК-29	
X	Y
705450.82	2290462.15



Масштаб 1:500

### Условные обозначения:

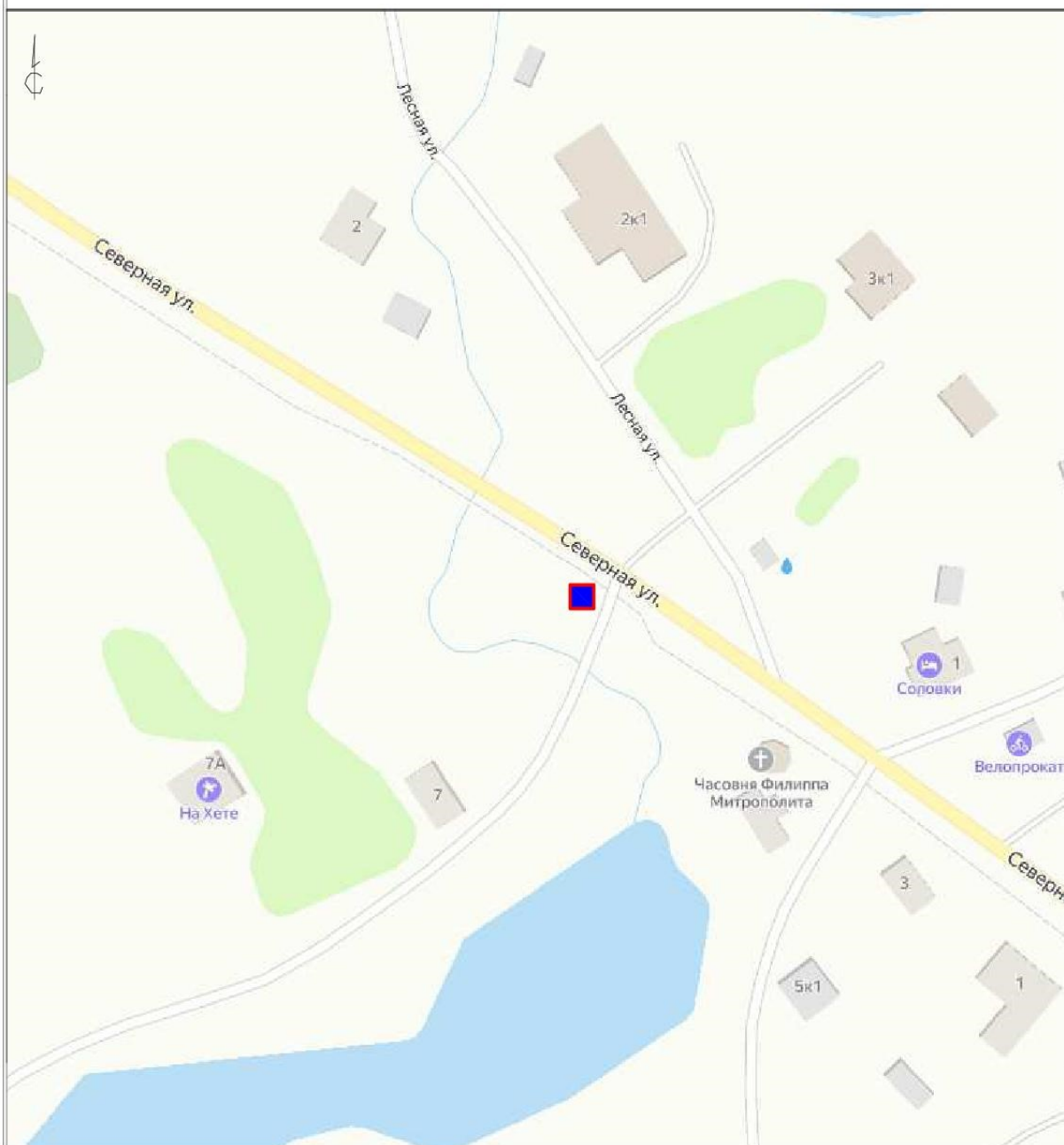
 - местоположение нестационарного торгового объекта



## Графическая план-схема 26 размещения нестационарного торгового объекта


Описание: Архангельская область, Приморский район, пос. Соловецкий,  
ориентир - развилка между улицей Северная и улицей, ведущей на мыс Хета, правая сторона

Система координат МСК-29	
Х	У
705569.54	2290345.39



Масштаб 1:500

### Условные обозначения:

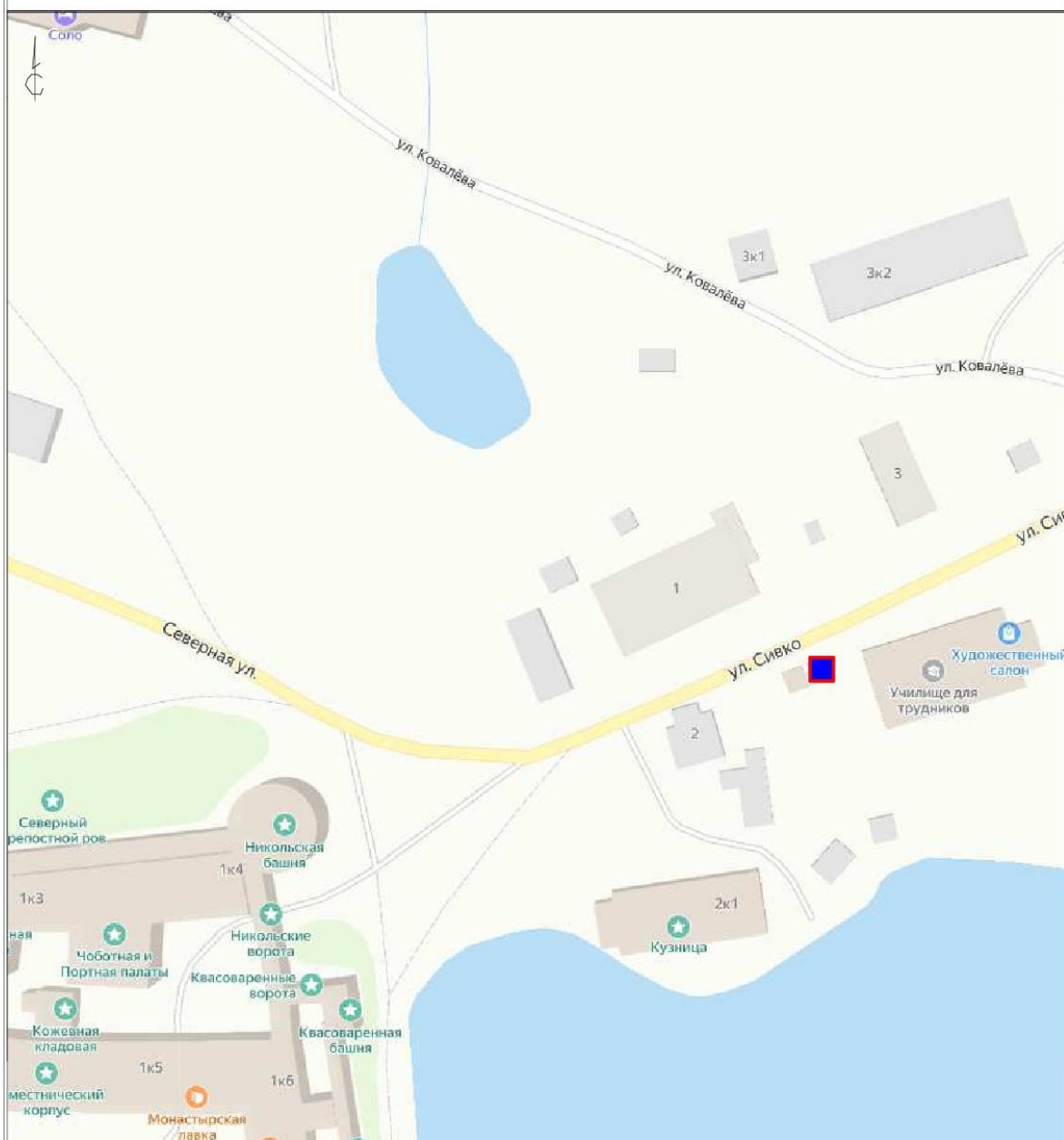
 - местоположение нестационарного торгового объекта

## Графическая план-схема 27 размещения нестационарного торгового объекта

Описание: Архангельская область, Приморский район, пос. Соловецкий, ул. Сивко,  
ориентир - между домами № 2 и № 4


### Система координат МСК-29

X	Y
705362.64	2290829.43



Масштаб 1:500

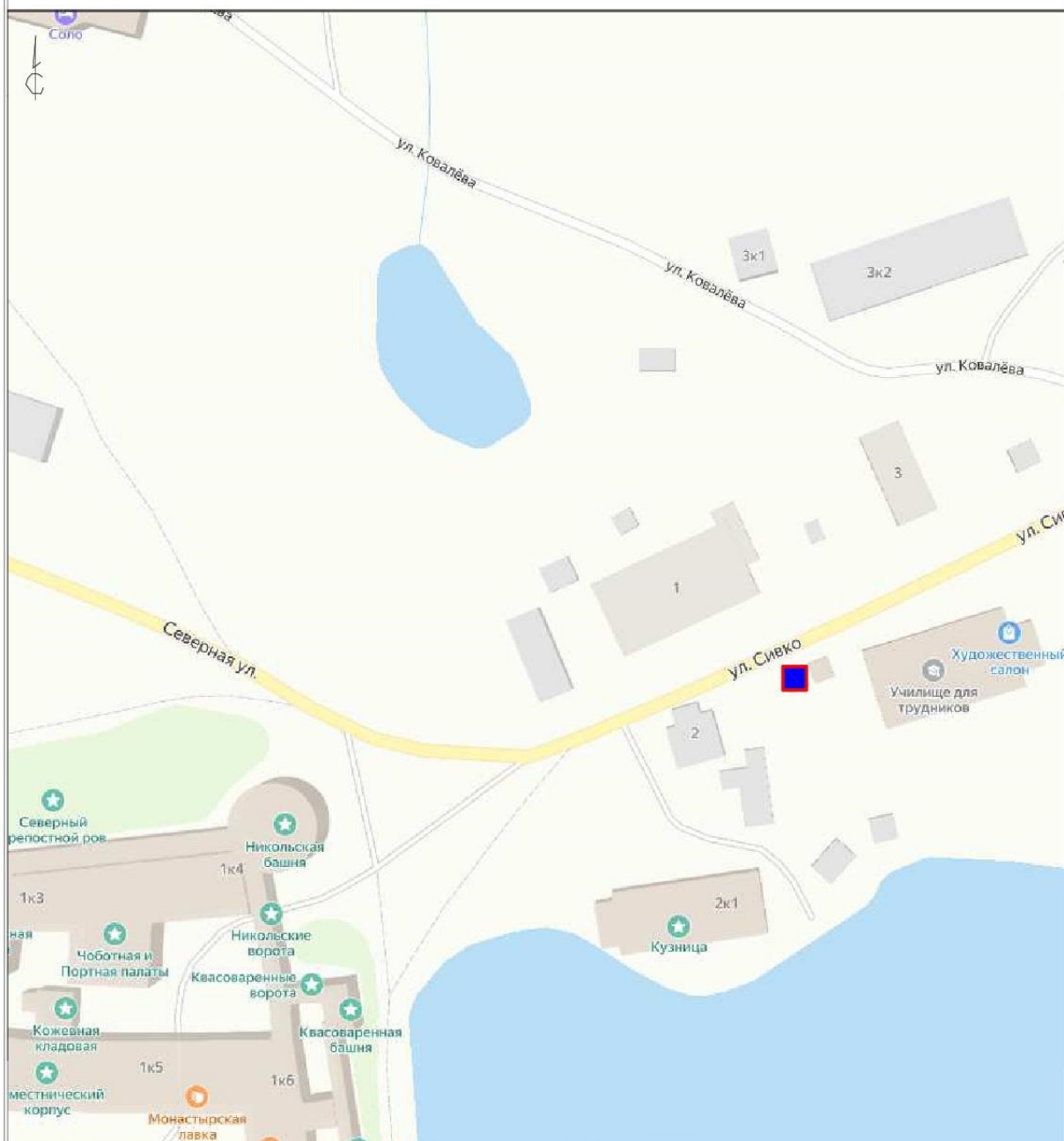
### Условные обозначения:

 - местоположение нестационарного торгового объекта

## Графическая план-схема 28 размещения нестационарного торгового объекта


Описание: Архангельская область, Приморский район, пос. Соловецкий, ул. Сивко,  
ориентир – в 14 метров на запад от дома № 4

Система координат МСК-29	
X	Y
705364.61	2290835.53



Масштаб 1:500

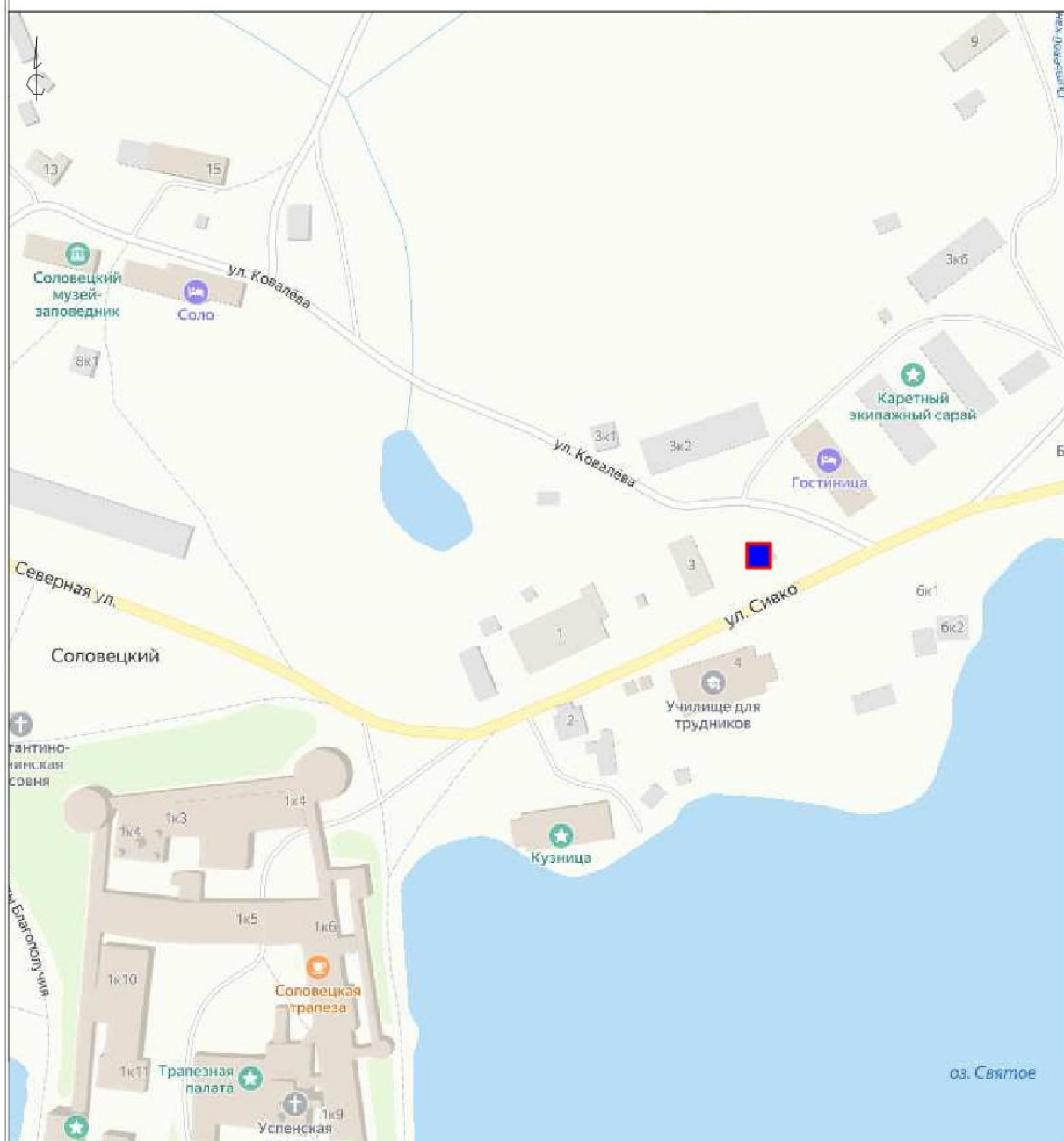
### Условные обозначения:

 - местоположение нестационарного торгового объекта

## Графическая план-схема 29 размещения нестационарного торгового объекта


Описание: Архангельская область, Приморский район, пос. Соловецкий, ул. Сивко, д.3А,  
ориентир 25 метров на северо-восток от дома № 3

Система координат МСК-29	
X	Y
705418.42	2290891.29



Масштаб 1:500

Условные обозначения:

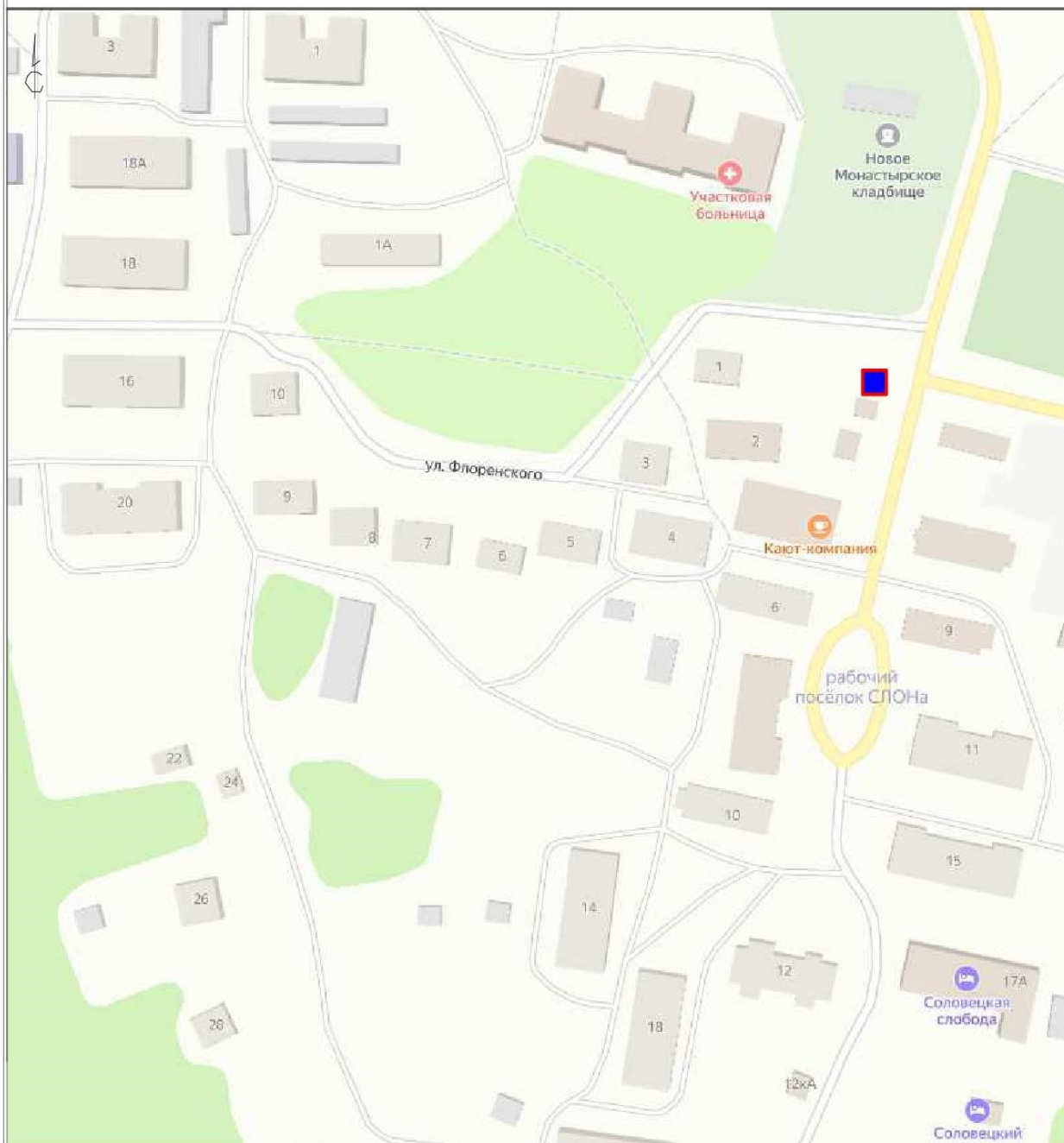
 - местоположение нестационарного торгового объекта



# Графическая план-схема 30 размещения нестационарного торгового объекта

Описание: Архангельская область, Приморский район, пос. Соловецкий, ул. Заозерная,  
ориентир - 34,5 метра на север от дома № 4, корп. 1

Система координат МСК-29	
X	Y
704745.52	2290667.15



Масштаб 1:500

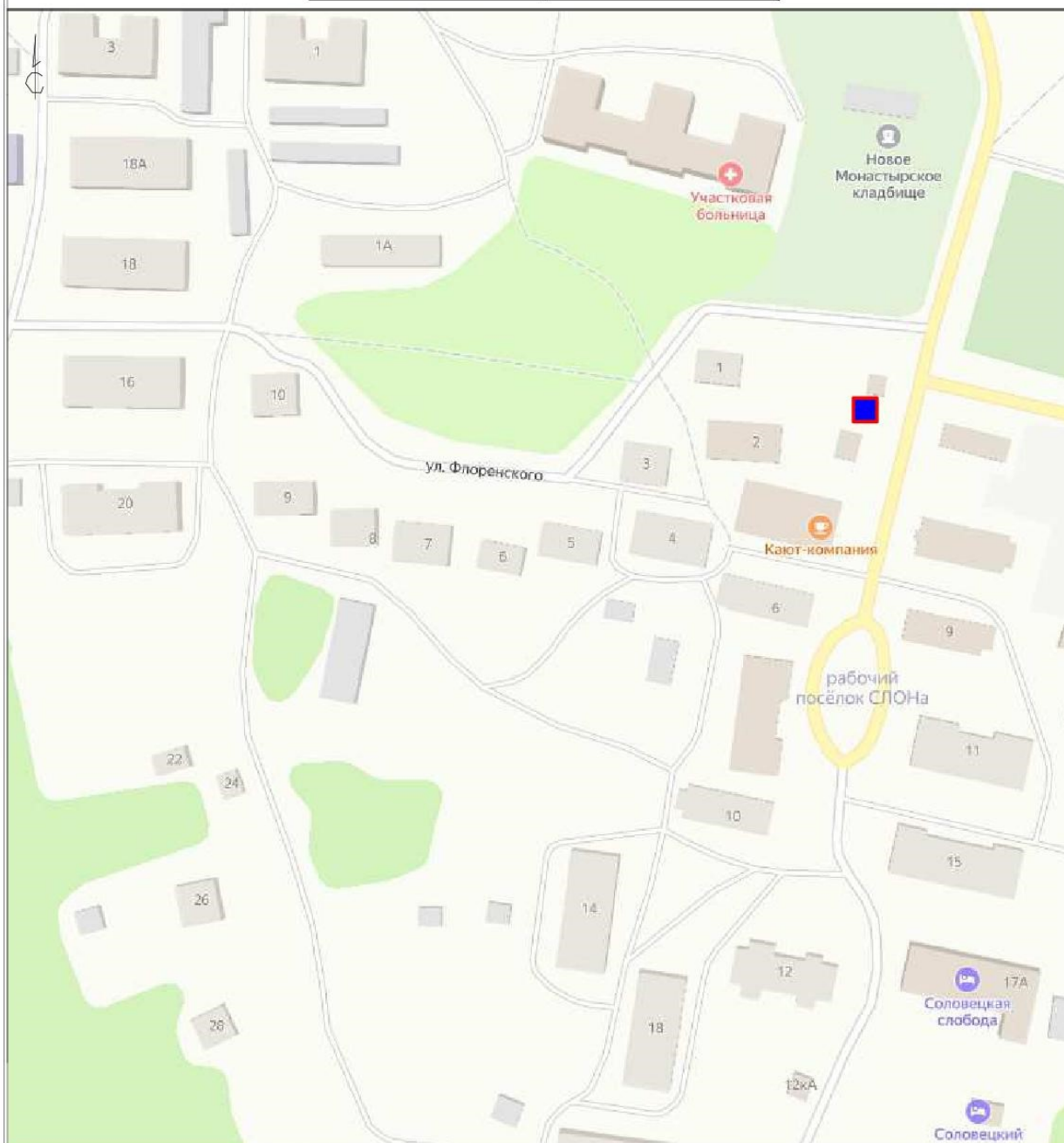
Условные обозначения:

 - местоположение нестационарного торгового объекта

# Графическая план-схема 31 размещения нестационарного торгового объекта


Описание: Архангельская область, Приморский район, пос. Соловецкий, ул. Заозерная,  
ориентир - 25 метров на север от дома № 4, корп. 1

Система координат МСК-29	
X	Y
704739.00	2290664.70



Масштаб 1:500

## Условные обозначения:

 - местоположение нестационарного торгового объекта

## Графическая план-схема 32 размещения нестационарного торгового объекта


Описание: Архангельская область, Приморский район, пос. Соловецкий, ул. Заозёрная,  
ориентир – 15 метров на север от дома № 4, корп. 1

Система координат МСК-29	
X	Y
704723.93	2290657.11



Масштаб 1:500

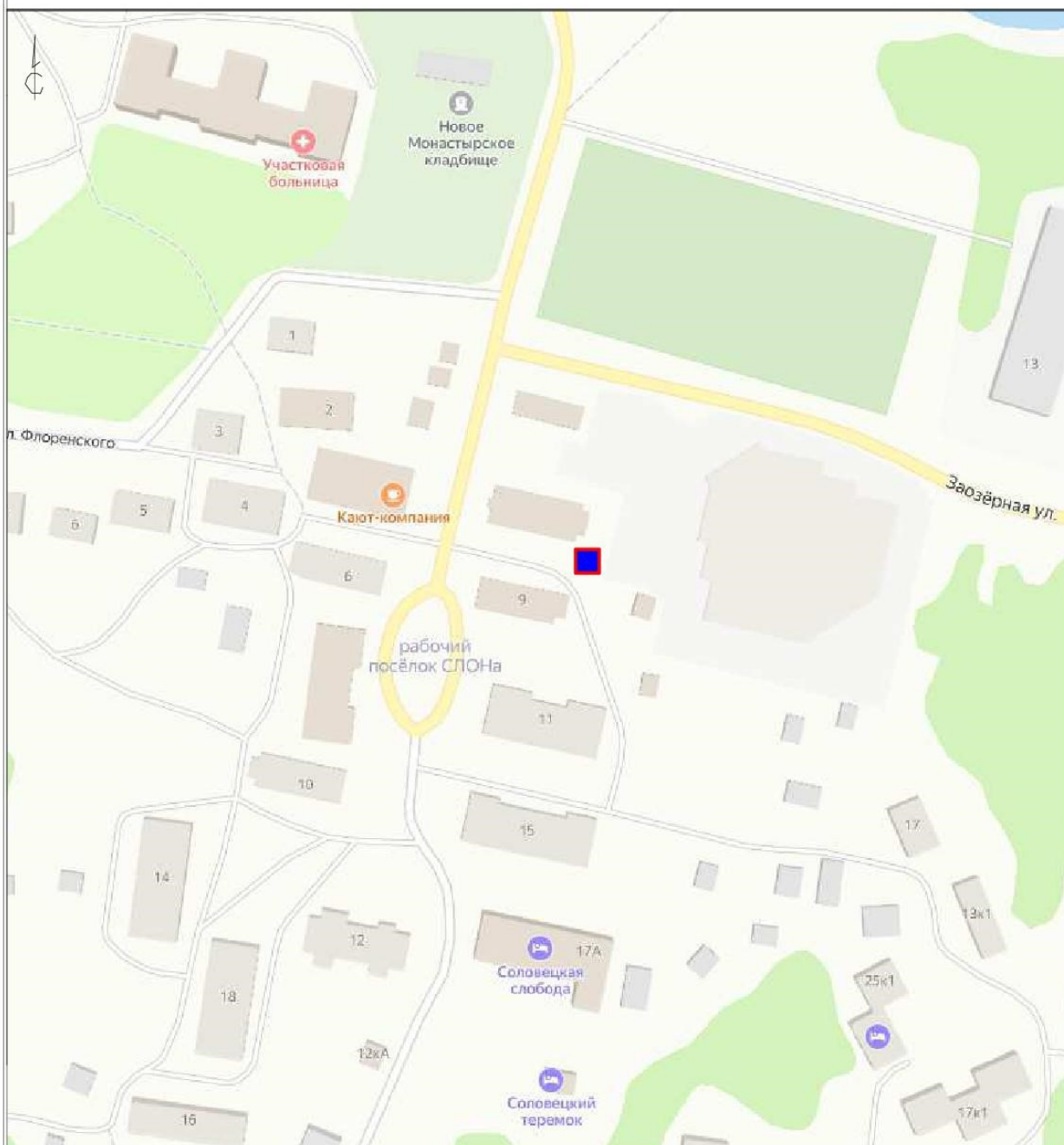
### Условные обозначения:

 - местоположение нестационарного торгового объекта

### Графическая план-схема 33 размещения нестационарного торгового объекта


Описание: Архангельская область, Приморский район, пос. Соловецкий, ул. Заозёрная,  
ориентир - между строениями № 7 и № 9

Система координат МСК-29	
X	Y
704671.49	2290709.04



Масштаб 1:500

**Условные обозначения:**

 - местоположение нестационарного торгового объекта

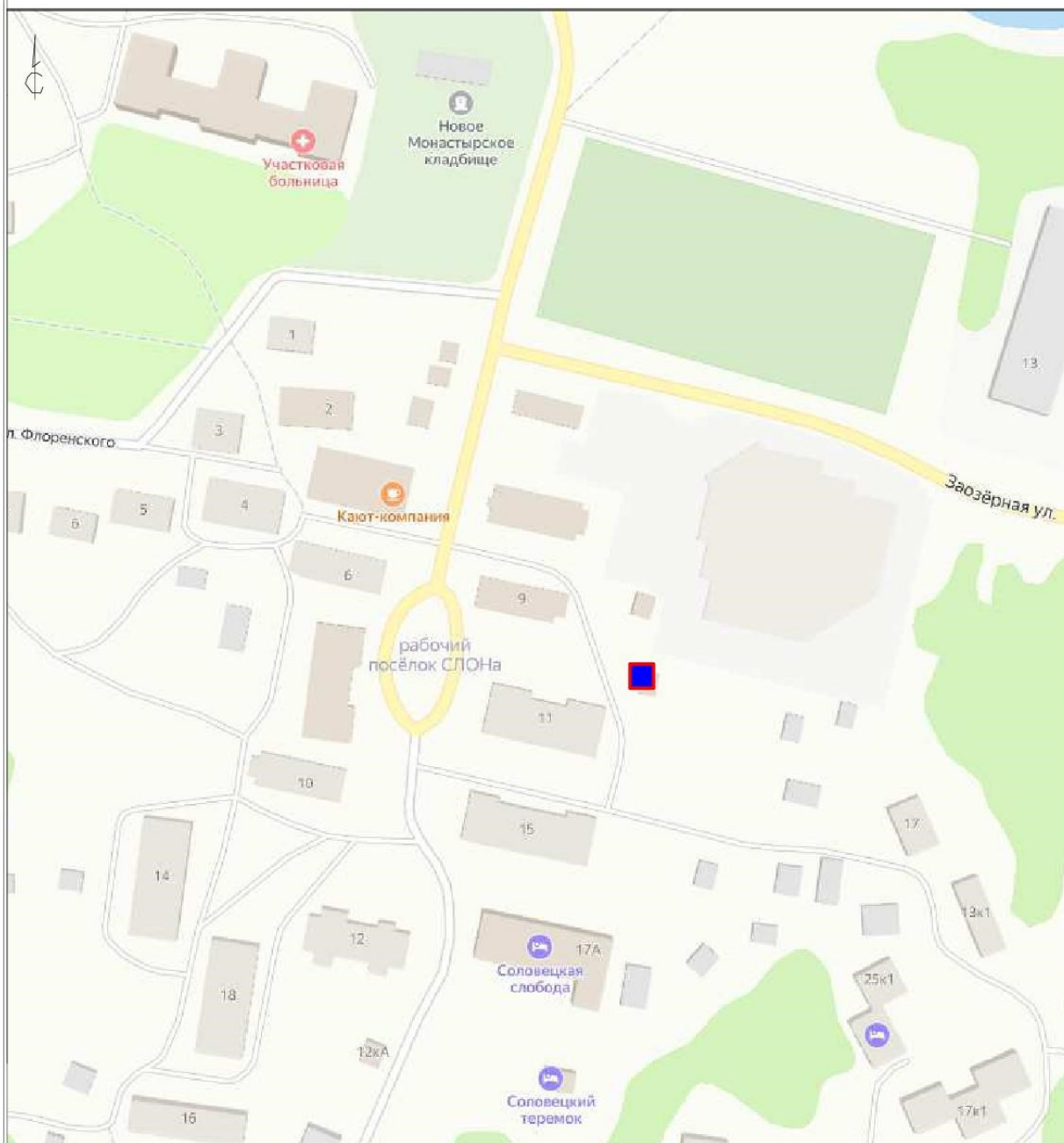


## Графическая план-схема 34 размещения нестационарного торгового объекта

Описание: Архангельская область, Приморский район, пос. Соловецкий, ул. Заозёрная, ориентир - в 17 метрах на северо-восток от дома № 11


### Система координат МСК-29

X	Y
704628.76	2290731.20



Масштаб 1:500

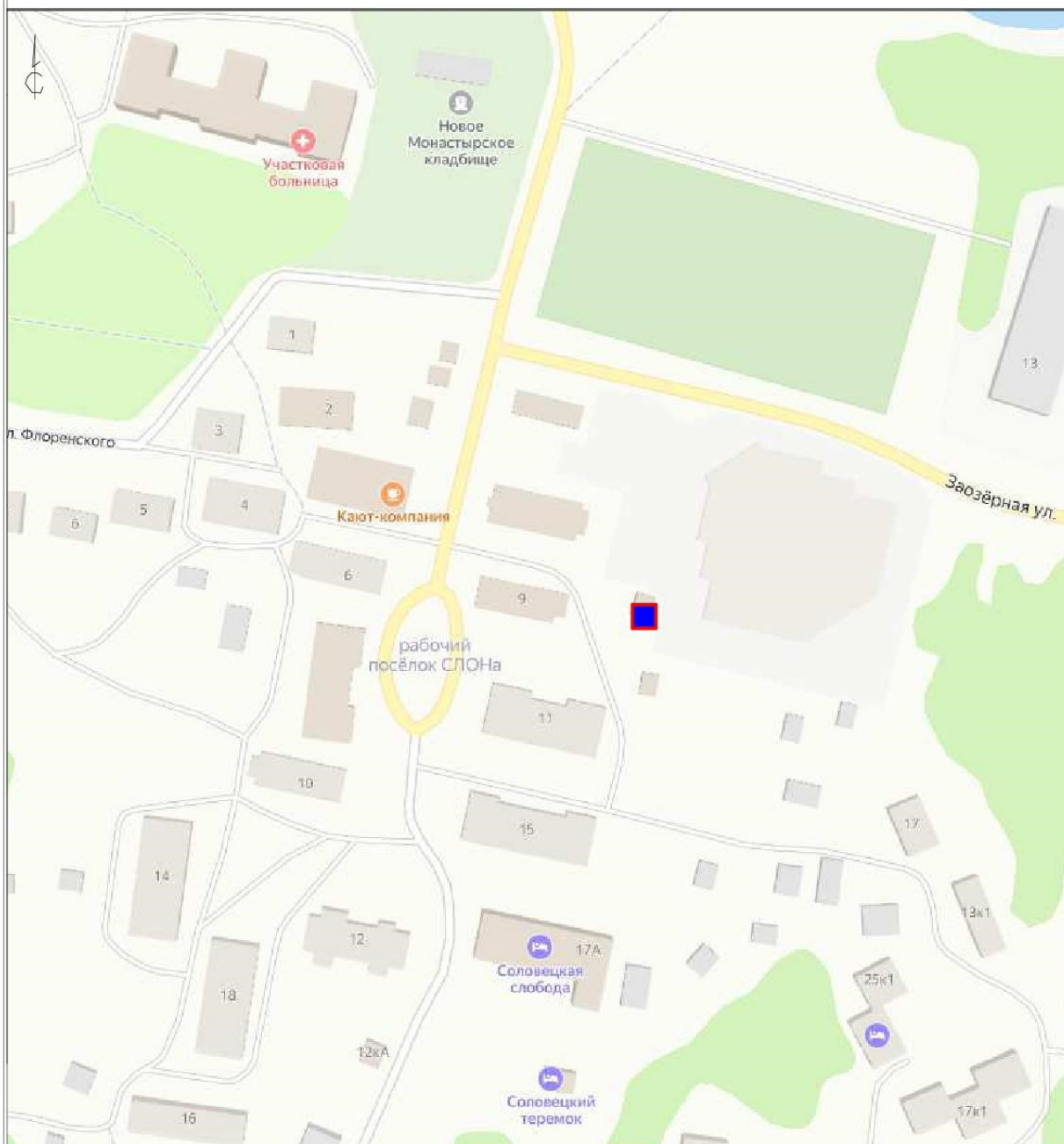
### Условные обозначения:

 - местоположение нестационарного торгового объекта

## Графическая план-схема 35 размещения нестационарного торгового объекта


Описание: Архангельская область, Приморский район, пос. Соловецкий, ул. Заозёрная,  
ориентир - в 16 метрах на восток от дома № 9

Система координат МСК-29	
X	Y
704653.21	2290722.15



Масштаб 1:500

### Условные обозначения:

 - местоположение нестационарного торгового объекта

